

# Ropažu novada ilgtspējīgas attīstības stratēģija 2022.-2038.gadam attīstības programma 2022.-2028.gadam

## Esošās situācijas raksturojums

Vangažu pilsēta, Stopiņu pagasts, Ropažu pagasts un Garkalnes  
pagasts

projekts

**Pasūtītājs:**

**Ropažu novada pašvaldība**

Reģistrācijas Nr. 90000067986

Institūta iela 1a, Ulbroka, Stopiņu pagasts, Ropažu novads, LV-2130

[www.ropazi.lv](http://www.ropazi.lv)

**Izstrādātājs:**



**SIA "Grupa93"**

Reģistrācijas Nr. 50103129191

Krišjāņa Barona iela 3-4, Rīga, LV-1050

[info@g93.lv](mailto:info@g93.lv)

[www.g93.lv](http://www.g93.lv)

Ulbroka, 2021

## Saturs

<b>1</b>	<b>IEDZĪVOTĀJI.....</b>	<b>5</b>
<b>2</b>	<b>TERITORIJA, ZEMES LIETOJUMS, DABAS UN KULTŪRVĒSTURISKĀS VĒRTĪBAS.....</b>	<b>8</b>
<b>3</b>	<b>APDZĪVOTĀS VIETAS .....</b>	<b>12</b>
<b>4</b>	<b>EKONOMIKA .....</b>	<b>15</b>
<b>5</b>	<b>PAKALPOJUMI .....</b>	<b>23</b>
5.1	Izglītības pakalpojumi.....	23
5.1.1	Pirmsskolas izglītības pakalpojumu piedāvājums .....	23
5.1.2	Sākumskola, pamatskolas un vidusskolas .....	25
5.1.3	Profesionālās ievirzes izglītības iespējas .....	26
5.1.4	Jaunatnes politika .....	28
5.2	Sociālie pakalpojumi.....	28
5.3	Veselības aprūpes pakalpojumi.....	35
5.4	Sabiedriskās kārtības pakalpojumi.....	38
5.5	Kultūras, sporta un aktīvās atpūtas pakalpojumi .....	39
5.6	Publiskā ārtelpa.....	46
<b>6</b>	<b>TRANSPORTS .....</b>	<b>48</b>
6.1	Autoceļi, satiksmes intensitāte.....	48
6.2	Sabiedriskais transports .....	52
6.3	Dzelzceļš un pasažieru pārvadājumi pa dzelzceļu .....	54
6.4	Velo infrastruktūra, mikromobilitāte .....	55
<b>7</b>	<b>PAŠVALDĪBAS ADMINISTRĀCIJA UN BUDŽETS.....</b>	<b>58</b>
<b>8</b>	<b>MĀJOKLIS, PAŠVALDĪBAS DZĪVOJAMĀIS FONDS.....</b>	<b>59</b>
<b>9</b>	<b>INŽENIERAPGĀDE .....</b>	<b>61</b>
9.1	Siltumapgāde .....	61
9.2	Ūdenssaimniecība .....	61
9.3	Gāzes apgāde .....	64
9.4	Elektroapgāde .....	65
9.5	Sakaru infrastruktūra.....	66
9.6	Atkritumu apsaimniekošana .....	67
<b>10</b>	<b>SVID.....</b>	<b>70</b>
	<b>IZMANTOTIE AVOTI.....</b>	<b>72</b>
	<b>PIELIKUMI.....</b>	<b>74</b>
	Valsts aizsargājamo kultūras pieminekļu saraksts.....	74
	Apdzīvoto vietu raksturojums .....	75

## Ievads

[1] Realizējot administratīvi teritoriālo reformu, ar 2021.gada 1. jūliju ir izveidots Ropažu novads, kurā ietilpst Stopiņu, Garkalnes un Ropažu pagasti un Vangažu pilsēta ar administratīvo centru - Ulbroka.

[2] Darbs pie jaunveidojamā Ropažu novada ilgtspējīgas attīstības stratēģijas 2022.-2038.gadam (turpmāk – Stratēģija) un Ropažu novada attīstības programmas 2022.-2028.gada (turpmāk – Programma) izstrādes tika uzsākts jau 2020. gada beigās<sup>1</sup>, balstoties uz Administratīvo teritoriju un apdzīvoto vietu likuma 9.punktu, kas paredz, ka ilgtspējīgas attīstības stratēģijas un attīstības programmas izstrādi līdz 2021. gada 30. jūnijam vada tā pašvaldība, kurā ir lielākais iedzīvotāju skaits atbilstoši aktuālajiem iedzīvotāju reģistra datiem.

[3] Ropažu novada esošās situācijas raksturojums atbilstoši Ministru kabineta 2014.gada 14.oktobra noteikumu Nr. 628 “Noteikumi par pašvaldību teritorijas attīstības plānošanas dokumentiem” 4.punkta prasībām sniedz informatīvu materiālu Ropažu novada teritorijas attīstības plānošanas dokumentu izstrādē. Tā mērķis ir kalpot par datu bāzi, kur atrodami hronoloģiski dati un fakti par teritorijas attīstību dažādās jomās.

[4] Esošās situācijas raksturojuma sagatavošanai ir izmantoti dati no publiskiem reģistriem, kuros tiek apkopoti valsts un pašvaldību dati, kā arī no iepriekšējo Stopiņu, Garkalnes, Ropažu un Inčukalna novadu teritorijas attīstības plānošanas dokumentiem. Ne visās jomās ir pieejama statistika par Vangažu pilsētu, tajos gadījumos norādīti dati par visu Inčukalna novadu.

[5] Esošās situācijas raksturojuma aktualizēšanai ir izmantota aktuālā valsts statistiskā informācija un nozaru pētījumi, kas nepieciešami plānošanas procesā.

[6] Esošās situācijas raksturojumu un tajā ietvertos datus ir jāaktualizē turpmākajā teritorijas attīstības plānošanas procesā, izstrādājot Stratēģijas un Programmas ieviešanas uzraudzības ziņojumus.

[7] Esošās situācijas raksturojumā ir izmantoti Stratēģijas un Programmas izstrādes ietvaros veiktās Ropažu novada iedzīvotāju aptaujas rezultāti. Iedzīvotāju aptauja notika no 2021.gada 1.marta līdz 2021.gada 31.martam. Aptaujā piedalījās 796 iedzīvotāji, tostarp no tiem 10% no Vangažu pilsētas, 14% no Garkalnes pagasta, 24% no Ropažu pagasta un 52% no Stopiņu pagasta.

---

<sup>1</sup> Stopiņu novada domes 24.11.2020. lēmums Nr. 84/20, p.21 “Par jaunveidojamā Ropažu novada Ilgtspējīgas attīstības stratēģijas 2021.-2037.gadam un Attīstības programmas 2021.-2028.gadam izstrādes uzsākšanu”

## Saīsinājumi

- 4G (Fourth Generation) – ceturtais paaudzes mobilo sakaru sistēmas
- ATR – administratīvi teritoriālā reforma
- BNA – bioloģiski noārdāmie atkritumi
- CSDD – Ceļu satiksmes drošības direkcija
- CSP – Centrālā statistikas pārvalde
- DI – deinstitucionalizācija
- EUR – eiro
- ĢIS – ģeogrāfiskā informācijas sistēma
- ĪADT – īpaši aizsargājama dabas teritorija
- IeN – iedzīvotāju ienākuma nodoklis
- LIZ – lauksaimniecībā izmantojamā zeme
- Lursoft – SIA Lursoft IT, kas piedāvā plašu un juridiski pamatotu datu bāzi par visiem Latvijā reģistrētiem uzņēmumiem, biedrībām un ārvalstu uzņēmumu pārstāvniecībām
- LV – Latvijas valsts kods
- NATURA 2000 – Eiropas aizsargājamo dabas teritoriju tīkls
- NĪN – nekustamā īpašuma nodoklis
- PA – pašvaldības aģentūra
- Programma – Ropažu novada attīstības programmas 2022.-2028.gada
- RU – Krievijas valsts kods
- SIA – sabiedrība ar ierobežotu atbildību
- Stratēģija – Ropažu novada ilgtspējīgas attīstības stratēģija 2022.-2037.gadam
- VARAM – Vides aizsardzības un reģionālās attīstības ministrija
- VSAA – Valsts sociālās apdrošināšanas aģentūra
- VSIA – valsts sabiedrība ar ierobežotu atbildību
- ZM – Zemkopības ministrija

## 1 Iedzīvotāji

[8] **Iedzīvotāju skaits 31 697** (2021. gada sākumā<sup>2</sup>).

Ropažu novads pēc iedzīvotāju skaita ir otrā lielākā Pierīgas pašvaldība pēc ATR (lielākā – Jūrmala ar 50 tūkstošiem iedzīvotāju).

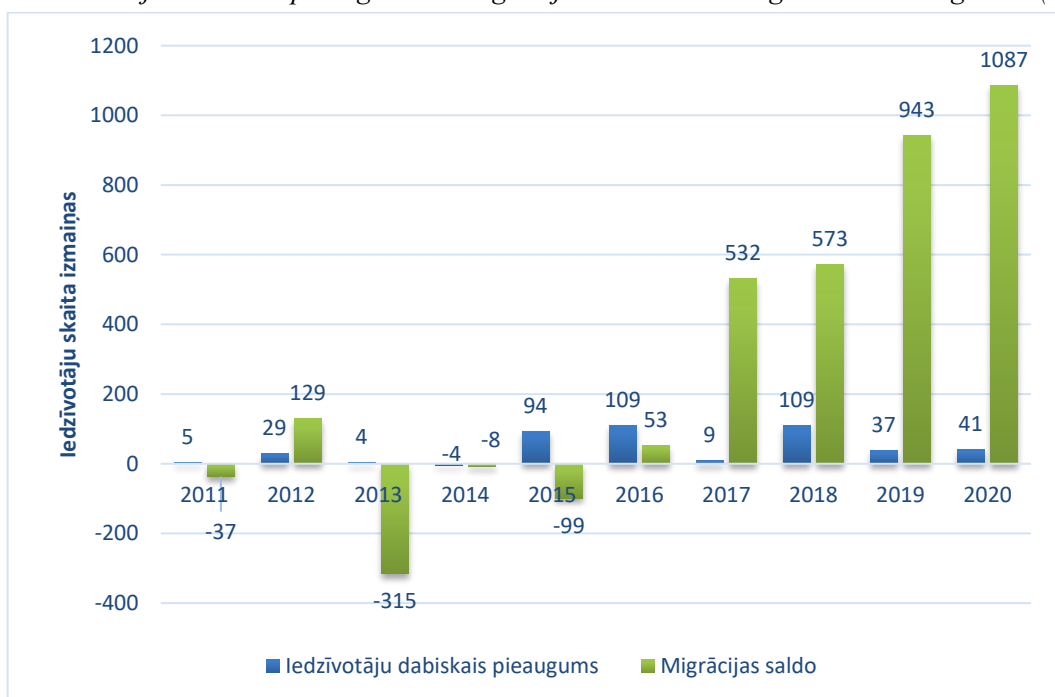
[9] **Iedzīvotāju skaita izmaiņas**

**+829** (posmā no 2000.gada sākuma līdz 2020.gada sākumam)

Ropažu novada **iedzīvotāju skaits pieaug. Pieaugumu rada pozitīvs migrācijas saldo (+897 iedzīvotāji)**. Dabiskais pieaugums ir negatīvs (-68 iedzīvotāji).

Kopš 2016.gada gan iedzīvotāju dabiskais pieaugums, gan migrācijas saldo ir pozitīvi, turklāt migrācijas saldo ir tendence ar katru gadu pieaugt.

*Attēls 1. Iedzīvotāju dabiskais pieaugums un migrācijas saldo no 2011.gada līdz 2020.gadam (CSP<sup>3</sup>)*



[10] **Iedzīvotāju skaita prognoze 2030.gadam ir 30 816** iedzīvotāji saskaņā ar VARAM veikto prognozi. Iedzīvotāju skaits jau 2021.gada sākumā pārsniedz prognozēto pieaugumu.

[11] **Iedzīvotāju tautības un valstiskā piederība**

Ropažu novads ir izteikti latvisks novads (**latvieši 60%**), ar citu tautību pārstāvniecību – krievi 27%, baltkrievi 3%, ukraiņi 3%, poļi 2%, lietuvieši 1% un citas tautības, ieskaitot neizvēlētu un nezināmu 5%.

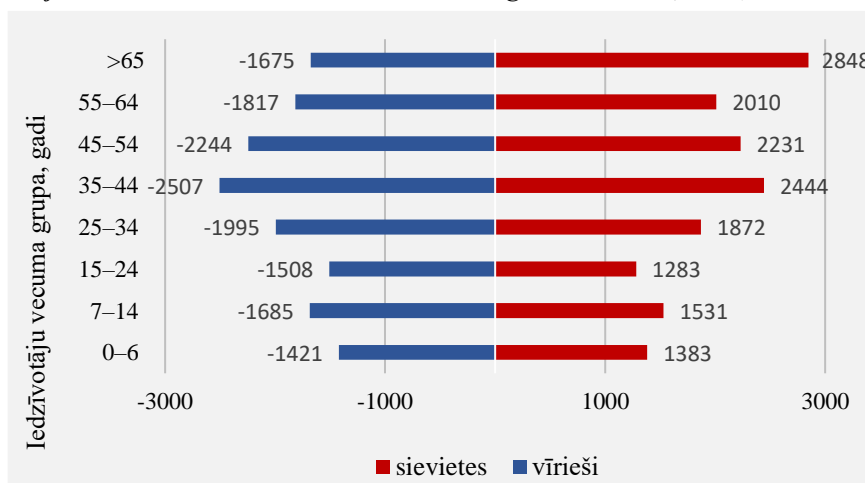
**Latvijas pilsoņi** veido **85%**, Latvijas nepilsoņi 12%, Krievijas pilsoņi 2% un cita valstiskās piederības pilsoņi 1%.

<sup>2</sup> CSP tabula IRS030. Iedzīvotāju skaits gada sākumā, tā izmaiņas un dabiskās kustības galvenie rādītāji reģionos, republikas pilsētās, novadu pilsētās un novados

<sup>3</sup> CSP tabula IRS030. Iedzīvotāju skaits gada sākumā, tā izmaiņas un dabiskās kustības galvenie rādītāji reģionos, republikas pilsētās, novadu pilsētās un novados

[12] Iedzīvotāju skaita sadalījums pēc dzimuma Ropažu novadā bija 51,23% sievietes un 48,77% vīrieši. **Iedzīvotāju vecumu un dzimumu struktūrā** vīriešu īpatsvars ir lielāks visās vecuma grupās no 0-54 gadiem, savukārt sākot ar 55 gadu vecumu sievietes ir vairāk un vecuma grupā no 65 gadiem un vairāk vīriešu ir tikai 37%.

Attēls 2. Iedzīvotāju vecumu un dzimumu struktūra 2020.gada sākumā (CSP<sup>4</sup>)



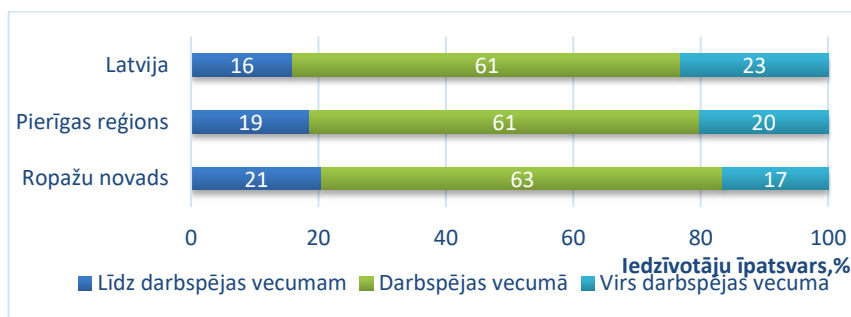
[13] **Izglītības līmenis** novadā ir augsts – 34% no iedzīvotājiem ir ar augstāko izglītību, 38% - ar vidējo izglītību, 12% - ar arodizglītību, 14% - ar pamatskolas izglītību un 3% - ar sākumskolas izglītību un zemāku. No vismaz 18 gadus veciem pastāvīgajiem iedzīvotājiem 35% ir ar augstāko izglītību vai doktora grādu (2020.g. sākumā).

[14] **Demogrāfiskā slodze** – 591 iedzīvotājs līdz darba spējas vecumam un virs darbspējas vecumam uz 1000 iedzīvotājiem darbspējas vecumā.

Demogrāfiskās slodzes līmenis Ropažu novadā nav augsts vērtējot pret līmeni Latvijā, kur pēdējos desmit gados tas pieaudzis no 545 iedzīvotājiem 2010.gadā līdz 643 iedzīvotājiem līdz darba spējas vecumam un virs darbspējas vecumam uz 1000 iedzīvotājiem darbspējas vecumā 2020.gadā, un vērtējot pret līmeni Pierīgā (638).

Pamatā zemu demogrāfiskās slodzes līmeni nosaka mazs iedzīvotāju līdz darbspējas vecumam īpatsvars, kas liecina, ka Ropažu novads ir jauno ģimeņu mājvieta.

Attēls 3. Iedzīvotāju sadalījums pa vecuma grupām Ropažu novadā, Pierīgā un Latvijā 2020.gadā,% (CSP<sup>5</sup>)



<sup>4</sup> CSP tabula IRD080. Iedzīvotāji pēc dzimuma un pa vecuma grupām reģionos, republikas pilsētās, novados, novadu pilsētās, pagastos, apkaimēs un blīvi apdzīvotās teritorijās gada sākumā

<sup>5</sup> CSP tabula IRD080. Iedzīvotāji pēc dzimuma un pa vecuma grupām reģionos, republikas pilsētās, novados, novadu pilsētās, pagastos, apkaimēs un blīvi apdzīvotās teritorijās gada sākumā

[15] Pēdējo 20 gadu laikā 93 iedzīvotāji pārcēlušies no Ropažu novada uz citu teritoriju Latvijā un 160 iedzīvotāji ieradušies dzīvot Ropažu novada teritorijā no citas teritorijas Latvijā.

[16] Nelielā mērā, tomēr turpinās izceļošanas uz ārzemēm process; jaunā novada teritorijai ir negatīvs starptautiskās migrācijas saldo (-64, kur 150 iedz. atgriezās Latvijā un 214 iedzīvotāji izbrauca uz ārzemēm), kas ir viens no zemākajiem Pierīgā laika posmā no 2011.-2019.gadam (zemāks Jūrmalas pilsētai -97). Pierīgā vienīgi Carnikavas novadam šajā laika posmā ir pozitīvs starptautiskās migrācijas saldo (+8).

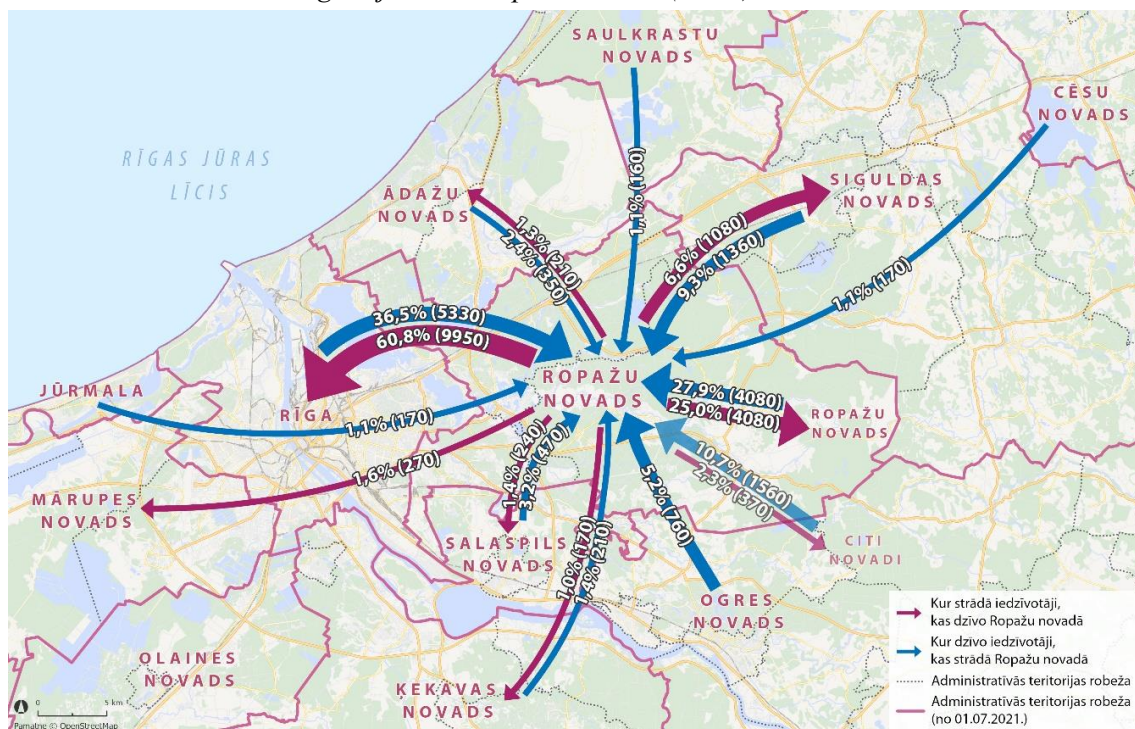
[17] Lielākā **svārstmigrācija ikdienā ir ar Rīgu**. Vislielākā svārstmigrācijas intensitāte no Ropažu novada ir uz Rīgu, kur ikdienā dodas 60,8% no kopējā svārstmigrantu skaita no Ropažu novada. No Rīgas ir arī vislielākā svārstmigrācija uz Ropažu novadu (36,5% no kopējā svārstmigrantu skaita). Stopiņu pagastā ikdienas kustība uz un no Rīgas ir līdzvērtīga – uz Rīgu dodas 3493 Stopiņu pagasta iedzīvotāji un uz Stopiņu pagastu dodas 3483 rīdzinieki. Pārējos pagastos vairāk dodas uz Rīgu (no Garkalnes pagasta 3268, no Ropažu pagasta 1712 un no bijušā Inčukalna novada 1479 iedzīvotāji).

Pastāv neliela savstarpējā migrācija starp Ropažu, Stopiņu, Garkalnes pagastiem, Vangažu pilsētu<sup>6</sup>.

Citi centri, kurp brauc strādāt Ropažu novada iedzīvotāji, ir Siguldas novads bijušā Inčukalna novada iedzīvotājiem un Salaspils novads Stopiņu pagasta iedzīvotājiem.

Ropažu novadā uz vietas strādā tikai 23,6% nodarbināto pēc VSAA 2018. gada datiem par strādājošajiem savā pagastā pēc deklarētās dzīvesvietas adreses.

Attēls 4. Ikdienas svārstmigrācija uz/no Ropažu novada (CSP<sup>7</sup>)



<sup>6</sup> Dati par visu bijušo Inčukalna novadu.

<sup>7</sup> CSP tabula RIG050. Iedzīvotāju skaita izmaiņu iemesli reģionos, republikas pilsētās, novados, novadu pilsētās, pagastos, apkaimēs un blīvi apdzīvotās teritorijās salīdzinot stāvokli divos datumos (eksperimentālās statistikas dati, 2017.g.)

## 2 Teritorija, zemes lietojums, dabas un kultūrvēsturiskās vērtības

### [18] Novada teritorijas platība - 534 km<sup>2</sup>.

Ropažu novads pēc platības veido 5% no Pierīgas teritorijas kopējās platības un robežojas ar Rīgu.

[19] Lielākā daļa novada atrodas Viduslatvijas zemienes Ropažu līdzenumā, neliela daļa – Piejūras zemienes Rīgavas līdzenumā. Teritoriju raksturo līdzens relfejs, vietām nedaudz viļņots. Teritorija atrodas vidēji 1 - 50 metrus virs jūras līmeņa. Ropažu novada austrumu daļā lielākoties raksturīga salīdzinoši liela purvainība, tomēr novada teritorijā atrodas arī kāpu grēdas un masīvi, kuru augstums parasti mainās no dažiem metriem līdz 10 - 15 metriem.

[20] Klimats ir mēreni silts un mitrs. Vasaras relatīvi vēsas, mākoņainas (vairāk nekā 40 % dienu gadā), ziemas ir samēra siltas ar biežiem atkušņiem (līdz 10 dienām mēnesī). Vidējā gaisa temperatūra janvārī ir ap - 5°C, jūlijā + 17°C, nokrišņu daudzums 700 – 800 mm gadā. Ziemeļraksturīga maiga, ar nestabilu sniega segu, vidējais sniega segas biežums ziemas beigās vidēji 15 – 20 cm. Valdošie ir rietumu un dienvidrietumu vēji.

[21] Ropažu novadā ir maz lauksaimniecībā izmantojamo zemju (turpmāk – LIZ) – 7837 ha, kas veido tikai 15%.

Mežains novads, meža zemes veido 66%. Lielākā mežainība ir Garkalnes pagastā (73%), lielākās mežu zemju platības ir Ropažu pagastā 21840 ha.

Zeme zem ūdeņiem ir 4%. Vairāk ūdeņu resursu Garkalnes pagastā (Mazais un Lielais Baltezers, Sivera ezers, kādreizējie zivju dīķi) un Ropažu pagastā (Lielā Jugla, Silezers, Kangaru ezers, dīķi).

Zeme zem ēkām 3%, zeme zem ceļiem 3%, krūmāji un purvi 3% un pārējā zeme 5%.

Tabula 1. Zemes lietojuma veidi, ha<sup>8</sup>

Teritoriālā vienība	LIZ	Mežu zeme	Zeme zem ūdens objektiem
Garkalnes pagasts	511	11109	980
Vangaži	1	200	10
Ropažu pagasts	6147	11109	920
Stopiņu pagasts	1179	2445	223

[22] Ropažu novadā atrodas vairākas **īpaši aizsargājamās dabas teritorijas** (turpmāk – ĪADT). No tām pēc teritorijas lielākā ir dabas liegums “Lielie Kangari”, kas atrodas Ropažu pagastā. Visiem dabas liegumiem, izņemot dabas liegumam “Bulļezers”, ir izstrādāti dabas aizsardzības plāni.

<sup>8</sup> VZD dati uz 01.01.2021., iekļaujot datus par visu Inčukalna novadu



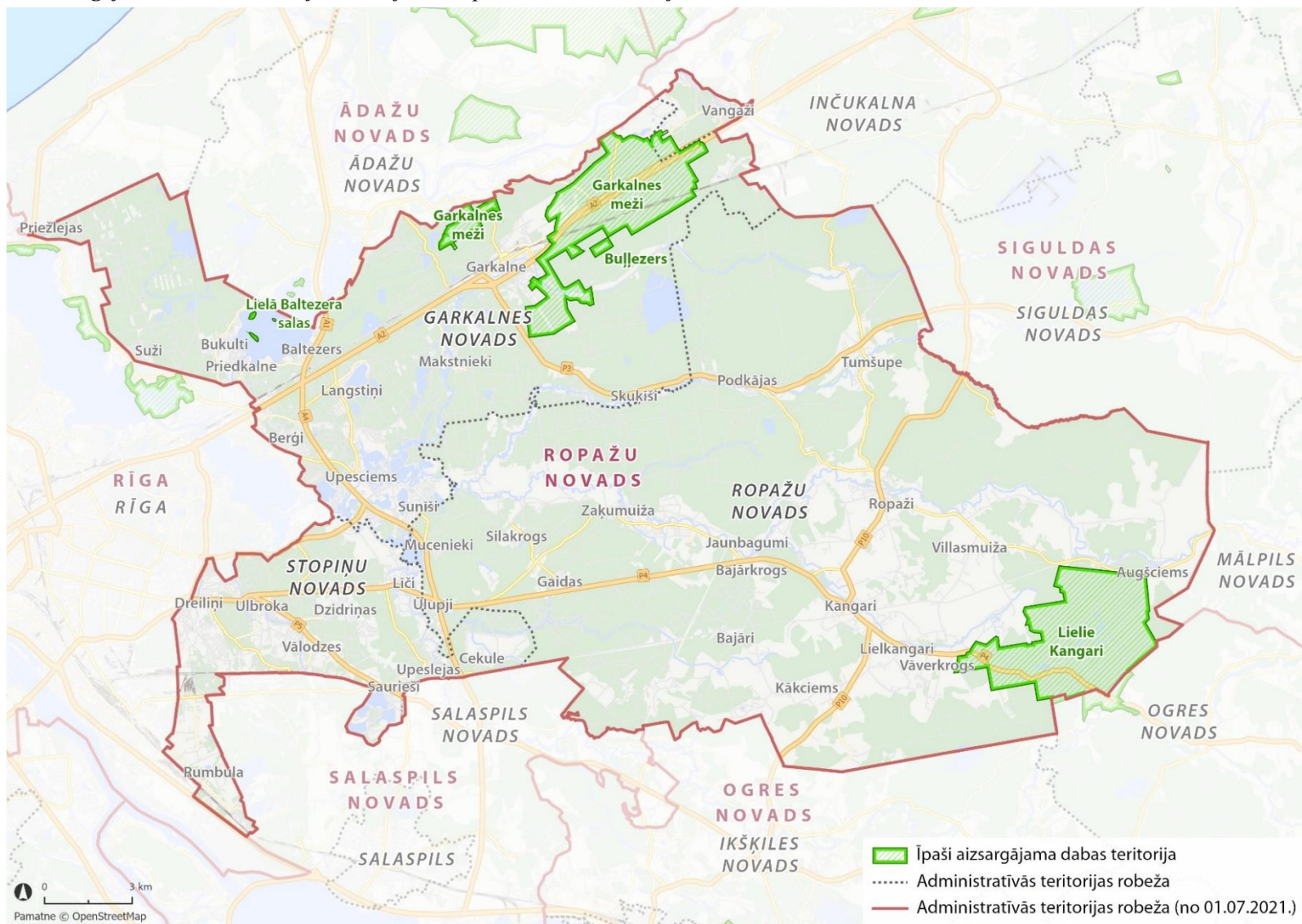
Tabula 2. Īpaši aizsargājamās dabas teritorijas un to galvenās aizsardzības vērtības<sup>9</sup>

ĪADT nosaukums	Aizsardzības kategorija	Platība, ha	Dibināšanas gads	Apraksts
Lielie Kangari	Dabas liegums, Natura 2000 teritorija	1936	1957	Atrodas lielākā osu grēda Latvijā, tā stiepjas 28 km garumā. Teritorijā ietilpst arī Kangaru ezers un Lielais Kangaru purvs. Konstatēta ES Biotopu direktīvas suga – dzeltenā dzegužkurpīte.
Garkalnes meži	Dabas liegums, Natura 2000 teritorija	1785	2004	Sastopamas vairākas retu putnu sugas. Dabas liegumā uzturas 80-90% no kopējās zaļo vārnu ligzdojošo pāru nacionālās populācijas un ir lielākā zaļo vārnu ligzdošanas vieta Latvijā.
Lielā Baltezera salas	Dabas liegums, Natura 2000 teritorija	18	1977	Daļa dabas lieguma ietilpst Ādažu novadā. Liegumu veido 5 ezera salas: divas (Ropažu un Liepu) atrodas Ādažu novada teritorijā, bet trīs – Priežu, Auzu un Mazā sala – Ropažu novada teritorijā (9,4 ha). Lieguma veidošanas mērķis – salu ekosistēmu saglabāšana. Salās saglabājies relatīvi neskarts, dabisks mežs.
Buļļezers	Dabas liegums	27	1957	Dibināts, lai aizsargātu beznoteces oligotrofu mežezeru ar raksturīgo augu valsti. Laika gaitā ezers ir pārveidojies, pašreiz pēc stāvokļa tas atbilst eitrofiem ezeriem.

[23] Ropažu novada teritorijā ir reģistrēti 32 mikroliegumi, no tiem 13 ietilpst NATURA 2000 teritorijās, un 48 valsts nozīmes dižkoki.

<sup>9</sup> Dabas aizsardzības pārvaldes dati

Attēls 5. Īpaši aizsargājamās dabas teritoriju izvietojums Ropažu novada teritorijā



[24] Ropažu novada teritorijā atrodas deviņi **valsts aizsargājami kultūras pieminekļi**, t.sk. seši valsts nozīmes un pieci vietējas nozīmes kultūras pieminekļi. Tie ir nozīmīgi objekti, kas norāda uz teritoriju vēsturisko attīstību.

[25] Ropažu novada kultūrvēsturiskais mantojums nav liels, bet nozīmīgs reģionālā kultūrvēsturiskā mantojuma liecinieks un ir neizmantots potenciāls gan reģionālajai attīstībai un tūrismam, gan kopienu dzīves kvalitātes uzlabošanai, gan pētniecībai un izglītībai, gan nacionālās, reģionālās un lokālās identitātes stiprināšanai.

- a. Ropažu novadā atrodas deviņi valsts aizsargājami kultūras pieminekļi, no tiem seši ir arheoloģijas pieminekļi – senkapi, un tikai vienā pieminekļī “Ropažu viduslaiku pils un kapsēta” (datēta ar 14.-17.gs., valsts nozīmes, valsts aizs.nr. 2130) un pateicoties vietējām aktivitātēm ir uzsākta Ropažu Livonija ordeņa pilsdrupu sakārtošana, izpēte, veicot arī nozīmīgu sabiedrības iesaisti. Pārējie kultūras pieminekļi ir:
- b. vietējas nozīmes arhitektūras piemineklis Ropažu mācītājmuiža Ropažu pagasta “Pilskalni”, datēts ar 1801.-1804.g., 19.gs. beigām, valsts aizs. Nr. 8706, autentisks klasicisma arhitektūras piemineklis, atrodas Latvijas evaņģēliski luteriskā baznīcas īpašumā;
- c. vietējas nozīmes industriālais piemineklis “Dzelzceļa tilts pār Mazās Juglas upi” Stopiņu pagastā, dzelzceļa līnijā Rīga - Ērgļi, pie Upeslejām, datēts ar 1932. – 1933. g., valsts aizs. Nr. 8902, ir sava laika inženiertehnisko būvju – metāla kopņu konstrukciju tilta pār upi paraugs; šobrīd atjaunots gājēju kustībai;
- d. vietējas nozīmes arhitektūras piemineklis “Kapliča Ulbrokas kapos” Stopiņu pagasta Ulbrokas kapos, datēta ar 1849. gadu, valsts aizs. Nr. 8845, ir viena no dažām koka guļbūves kapličām Latvijā un vienīgā Rīgas reģionā, kas nes reģionālās arhitektūras 19.gs ēku būvniecībā izmantotās raksturīgās zīmes, ir saglabājusies līdz mūsdienām un līdz 2009.gadam tika izmantota kā kapliča.

[26] Novadā atrodas arī citas kultūrvēsturiski nozīmīgas teritorijas un vietas: Ulbrokas muižas apbūve un parks, Līgo dārzs, Zaķumuižas muižas apbūve, dzelzceļa stacija “Kangari” u.c.

### 3 Apdzīvotās vietas

[27] Ropažu novads atrodas stratēģiski izdevīgā ģeogrāfiskajā novietojumā - Latvijas centrālajā daļā, uz ziemeļaustrumiem no Rīgas pilsētas un ietilpst Rīgas plānošanas reģionā. Novads robežojas ar Rīgu, Ādažu novadu, Siguldas novadu, Ogres novadu un Salaspils novadu.

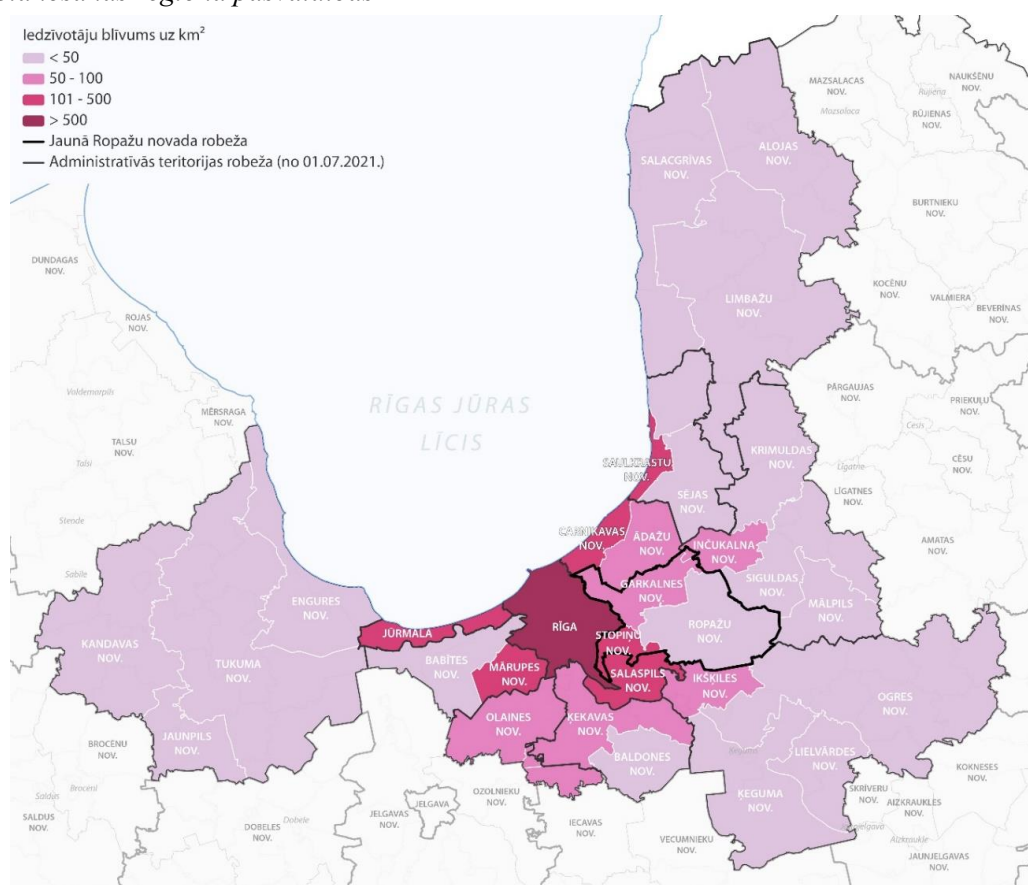
#### [28] Administratīvais centrs – Ulbroka

Ropažu novada administratīvais centrs atrodas Ulbrokas ciemā ar 2 824 iedzīvotājiem, kas atrodas nepilnu 5 km attālumā no Rīgas.

#### [29] Iedzīvotāju blīvums – 247 iedz./km<sup>2</sup>

2021.gada sākumā iedzīvotāju apdzīvojuma blīvums Ropažu novadā bija 247 iedz./km<sup>2</sup>, kas ir ievērojami augstāks kā Pierīgas reģionā (39 cilv./km<sup>2</sup>) un Latvijā kopumā (30 iedz./km<sup>2</sup>)<sup>10</sup>. Augsto iedzīvotāju blīvumu veido Vangažu pilsēta (662 iedz./km<sup>2</sup>) un Stopiņu pagasts (237 iedz./km<sup>2</sup>). Garkalnes pagasta iedzīvotāju blīvums ir 66 iedz./km<sup>2</sup> un Ropažu pagastā – 21 iedz./km<sup>2</sup>. Ropažu novadā augstāks apdzīvojuma blīvums ir novada rietumu daļā, Rīgas tuvumā, taču vismazāk apdzīvota ir novada vidus daļa.

Attēls 6. Iedzīvotāju blīvums Ropažu novada teritoriālajās daļās un salīdzinājums ar iedzīvotāju blīvumu Rīgas plānošanas reģiona pašvaldībās



<sup>10</sup> CSP tabula IRD061. Pastāvīgo iedzīvotāju blīvums gada sākumā reģionos, republikas pilsētās, novados, novadu pilsētās un pagastos



### [30] Apdzīvotās vietas - Vangažu pilsēta un 39 ciemi

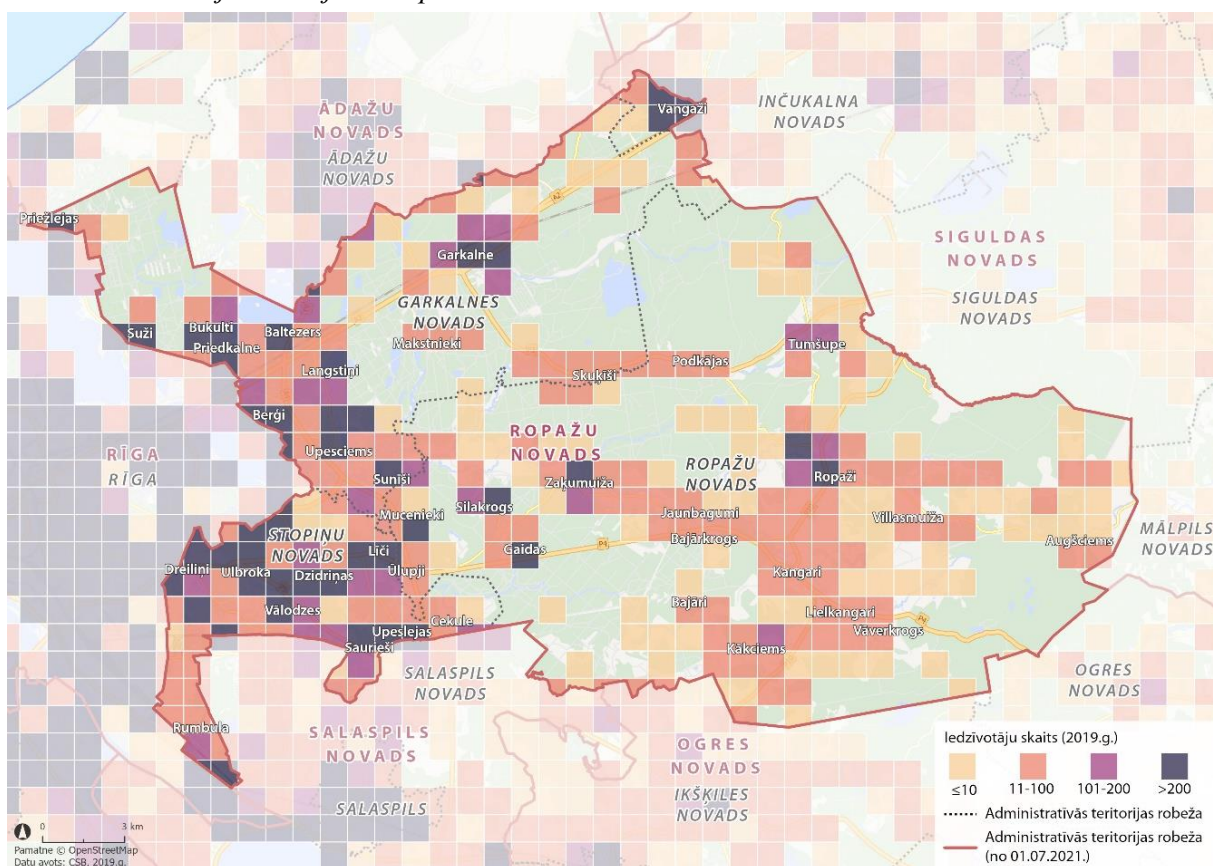
Pēc iedzīvotāju skaita **lielākā** apdzīvotā vieta jaunajā novadā ir **Vangažu pilsēta** (3254 iedz.).

Plānots Ulbrokas ciemam piešķirt **Ulbrokas pilsētas statusu**, pilsētā iekļaujot ciemu Vālodzes un daļu no Dreiliņu ciema, ir uzsākti teritorijas plānojuma grozījumi.

Jaunajā novadā ir **desmit ciemi ar iedzīvotāju skaitu virs tūkstoša**: Ulbroka (2824), Dreiliņi (2101), Garkalne (1896), Saurieši (1719), Ropaži (1514), Berģi (1194), Upesciems (1138), Silakrogs (1128), Dzidriņas (1085) un Zaķumuiža (1039).

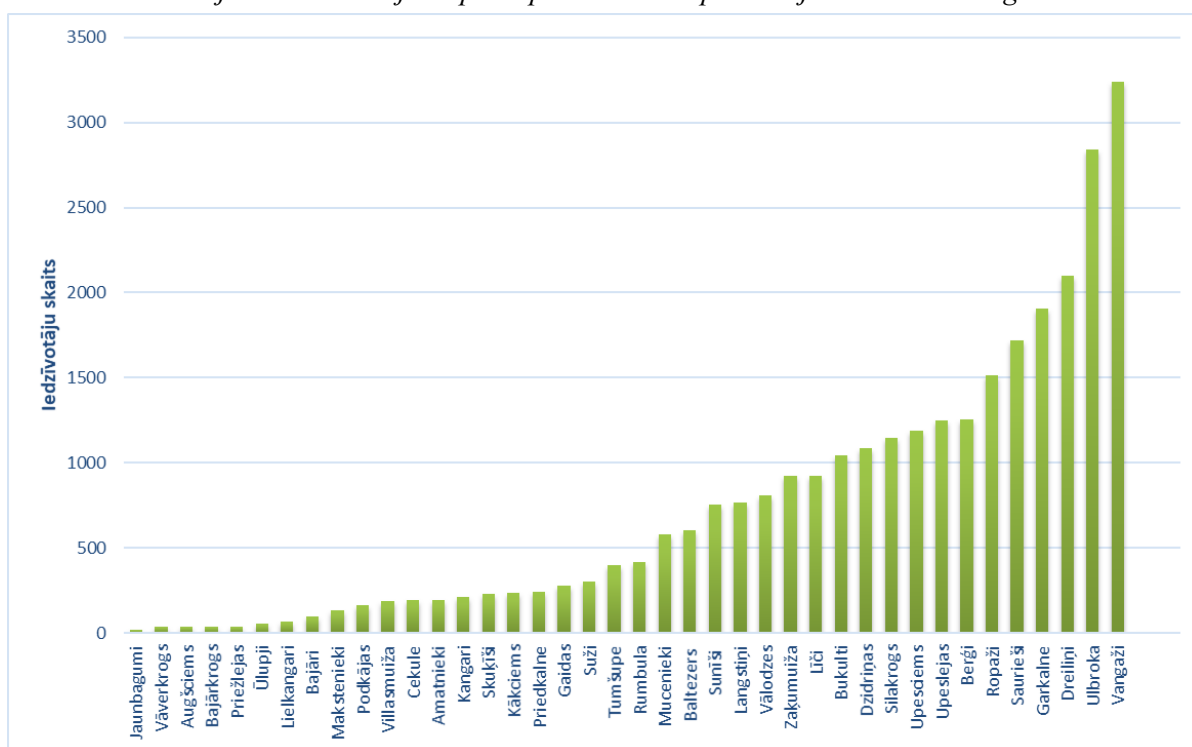
**Pārējās Ropažu novada apdzīvotās vietas** ir Cekule, Līči, Rumbula, Upeslejas, Vālodzes, Amatnieki, Baltezers, Bukulti, Langstiņi, Makstenieki, Priedkalne, Priežlejas, Skučķīši, Sunīši, Suži, Augšciems, Bajāri, Bajārkrogs, Gaidas, Kangari, Kākciems, Lielkangari, Mucenieki, Podkājas, Tumšupe, Ūlupji, Vāverkrogs, Villasmuiža un Jaunbagumi.

Attēls 7. Iedzīvotāju izvietojums Ropažu novadā<sup>11</sup>



<sup>11</sup> Iedzīvotāju izvietojums pēc CSP datiem par deklarētajām dzīvesvietām 2019.gadā, kas parādīti 1x1 km datu kopās

Attēls 8. Iedzīvotāju skaita sadalījums pa Ropažu novada apdzīvotajām vietām 2020.gada sākumā<sup>12</sup>



[31] Laika periodā no 2011.gada līdz 2020.gadam 12 no 41 apdzīvotās vietas Ropažu novadā iedzīvotāju skaits ir samazinājies. Vislielākais iedzīvotāju skaita samazinājums ir noticis Vangažu pilsētā (-335 iedz.), Muceniekos (-121 iedz.) un Silakrogā (-115 iedz.). Augšciems ir vienīgā apdzīvotā vieta, kur iedzīvotāju skaits šajā laika periodā nav mainījies, un 27 ciemos iedzīvotāju skaits ir palielinājies. Vislielākais iedzīvotāju skaita pieaugums bija Dzidriņās (+476 iedz.), Bukultos (+370 iedz.) un Dreiliņos (+335 iedz.)<sup>13</sup>.

[32] Ropažu novada apdzīvoto vietu izvietojumu var raksturot kā izkļiedētu, trūkst lielu attīstības centru kā citos Pierīgas novados. Kopumā tas nosaka, ka pamatā saites veidojas ar Rīgu un savstarpējie savienojumi starp pagastiem, Vangažu pilsētu un ciemiem ir vāji attīstīti.

<sup>12</sup> CSP tabula RIG010. Pastāvīgo iedzīvotāju skaits pēc dzimuma un vecuma grupām.

<sup>13</sup> CSP tabula RIG010. Pastāvīgo iedzīvotāju īpatsvars pēc dzimuma un vecuma grupām (%)

## 4 Ekonomika

[33] Kopējais ekonomiski aktīvo **uzņēmumu skaits** Ropažu novadā ir 2943<sup>14</sup>. No tiem astoņi uzņēmumi ar nodarbināto skaitu 250 un vairāk<sup>15</sup>.

[34] **Uz 1000 iedzīvotājiem** jaunajā novadā ir **83 ekonomiski aktīvie uzņēmumi** (tāds pats kā vidējais rādītājs Pierīgā), no tiem 57 ir komersanti un 26 ir pārējie uzņēmumi.<sup>16</sup>

83 uzņēmumi uz 1000 iedzīvotājiem ir arī vidējais rādītājs Pierīgā. Augstākais ekonomiski aktīvo uzņēmumu skaits uz 1000 iedzīvotājiem Pierīgā ir bijušajā Mārupes novadā (123 uzņēmumi, no tiem 93 komersanti).

Lielāks uzņēmumu skaits ir Garkalnes pagastā – 107 uzņēmumi uz 1000 iedzīvotājiem, no tiem 73 komersanti un 34 pārējie uzņēmumi, tad seko Stopiņu pagasts ar 97 uzņēmumiem uz 1000 iedzīvotājiem, no tiem 73 komersanti, tad Ropažu pagasts ar 70 uzņēmumiem uz 1000 iedzīvotājiem, no tiem 45 komersanti, un bijušais Inčukalna novads ar 58 uzņēmumiem uz 1000 iedzīvotājiem, no tiem 37 komersanti.

[35] Ropažu novadā atrodas **četri uzņēmumi, kas atrodas 100 uzņēmumu grupā ar lielāko apgrozījumu** Latvijā 2019.gadā, - visi strādā Stopiņu pagastā - SIA “DEPO DIY”, SIA “Tamro”, SIA “AMBER DISTRIBUTION LATVIA” un SIA “Paul Mason Properties”.

Tabula 3. Desmit lielākie Ropažu novada uzņēmumi pēc apgrozījuma 2019.gadā (Lursoft<sup>17</sup>)

Nr.p.k.	Uzņēmums	Darbības veids (pēc NACE)	Apgrozījums, EUR
1	DEPO DIY, SIA	Pārējā mazumtirdzniecība nespecializētajos veikalos	249 203 388,00 (23.vietā Latvijā)
2	Tamro, SIA	Farmaceutisko izstrādājumu vairumtirdzniecība	138 916 535,00 (48.vietā Latvijā)
3	AMBER DISTRIBUTION LATVIA, SIA	Dzērienu vairumtirdzniecība	123 423 725,00 (53.vietā Latvijā)
4	Paul Mason Properties, SIA	Pārējā mazumtirdzniecība nespecializētajos veikalos	81 928 301,00 (88.vietā Latvijā)
5	KNAUF, SIA	Būvniecībai paredzēto betona izstrādājumu ražošana	70 879 884,00
6	Gaujas Koks, SIA	Zāģēšana, ēvelēšana un impregnēšana	66 057 285,00
7	Do It, SIA	Mēbeļu, paklāju un apgaismes ierīču vairumtirdzniecība	64 718 368,00
8	BSW LATVIA, SIA	Zāģēšana, ēvelēšana un impregnēšana	55 028 239,00

<sup>14</sup> CSP tabula SRG010. Ekonomiski aktīvi uzņēmumi statistiskajos reģionos, republikas pilsētās un novados

<sup>15</sup> CSP tabula UZS030. Tirgus sektora ekonomiski aktīvi uzņēmumi reģionos, republikas pilsētās un novados sadalījumā pa uzņēmumu lieluma grupām pēc nodarbināto skaita un galvenajiem darbības veidiem

<sup>16</sup> CSP tabula UZS040. Tirgus sektora ekonomiski aktīvi uzņēmumi statistiskajos reģionos, republikas pilsētās un novados uz 1000 iedzīvotājiem. Provizoriski dati par 2018.gadu.

<sup>17</sup> Lursoft <https://statistika.lursoft.lv/lv/statistika/gada-parskati/ar-lielako-gada-apgroziju/>

9	BALTĀ BURA, SIA	Dzērienu vairumtirdzniecība	44 982 271,00
10	Kronus, SIA	Koka taras ražošana	41 317 816,00

[36] **Uzņēmumu radītā pievienotā vērtība** 193,2 milj. EUR (2017). Lielākā daļa radīta Stopiņu pagastā – 132.2 milj. EUR, bijušajā Inčukalna novadā – 34,9 milj. EUR, Garkalnes pagastā 34 milj. EUR un Ropažu pagastā 19.8 milj. EUR.

[37] **Visattītākās nozares** jaunajā novadā ir **tirdzniecība un apstrādes rūpniecība**, kur ir **visvairāk nodarbināto** (tirdzniecībā 2985 un apstrādes rūpniecībā 1815), **visvairāk darba vietu** (tirdzniecībā 2859 un apstrādes rūpniecībā 1775), **lielākā produkcijas vērtība** (tirdzniecībā 129 milj. un apstrādes rūpniecībā 147 milj. EUR) un **lielākā pievienotā vērtība** (tirdzniecībā 60 milj. un apstrādes rūpniecībā 34 milj. EUR).<sup>18</sup> Tikai Vangažu pilsētā apstrādes rūpniecībā ir lielāks darba vietu skaits kā tirdzniecībā.

Garkalnes pagastā attīstīta nozare ir arī Profesionālie, zinātniskie un tehniskie pakalpojumi (479 darba vietas un 493 nodarbinātie).

Ropažu novadā liela nozīme ir arī tādām nozarēm kā būvniecība un veselības un sociālā aprūpe.

Stopiņu pagastā salīdzinājumā ar citām teritorijām ir augstākie rādītāji gan darba vietu skaita ziņā (tirdzniecībā 1121), gan saražotās produkcijas vērtībā (apstrādes rūpniecība 56 milj. EUR), gan pievienotās vērtības ziņā (tirdzniecība 23 milj. EUR).

#### a. Tirdzniecība

Ropažu novadā darbojas vairāki vairumtirdzniecības un mazumtirdzniecības uzņēmumi, kuri ir nozīmīgi visā Latvijā. Kā lielākie no tiem ir iepriekš minētie SIA “DEPO DIY”, SIA “Tamro”, SIA “AMBER DISTRIBUTION LATVIA”, SIA “Paul Mason Properties”. Lielākie tirdzniecības uzņēmumi atrodas Stopiņu pagastā.

SIA “DEPO DIY” nodarbojas ar būvmateriālu, apdares materiālu, dārza preču, dārza tehnikas un inventāra, sēklu, stādu, zoopreču, dzīvnieku barības u. c. tirdzniecību. Uzņēmuma veikali ir izvietoti Rīgā un lielākajās Latvijas pilsētās.

SIA “Tamro” ir daļa no *Tamro Baltics*, kas ir lielākais medikamentu vairumtirgotājs Baltijas reģionā, ka arī vadošais Baltijā mazumtirdzniecības sektorā. Tamro Baltics ir daļa no starptautiskās PHOENIX grupas, kas pārvalda medikamentu izplatīšanu 27 Eiropas valstīs<sup>19</sup>.

SIA “AMBER DISTRIBUTION LATVIA” nodarbojas ar dzērienu vairumtirdzniecību un mazumtirdzniecību. Uzņēmums ir vadošais izplatītājs kopš 1990. gada, 2007. gadā uzņēmumu pārņēma mātes uzņēmums SPI Group un šobrīd tas ir daļa no holdinga Amber Beverage Group.

SIA “Paul Mason Properties” darbojas Ropažu novadā kopš 2017.gada un ir Zviedrijas mēbeļu un mājāsaimniecības preču kompānijas “Ikea” pārvaldītājs Latvijā. Tirdzniecības veikals atklāts 2018.gada rudenī un atrodas Stopiņu pagastā pie Rīgas pilsētas robežas. Tā platība ir aptuveni 35 000 m<sup>2</sup> un ir lielākais IKEA iepirkšanās centrs Baltijas valstīs. Īsā laikā uzņēmums kļuvis par vienu no lielākajiem uzņēmumiem pēc nodarbināto

<sup>18</sup> CSP tabula NPV011. Nodarbināto iedzīvotāju skaits, darbvieta skaits, radītā pievienotā un produkcijas vērtība pēc faktiskās dzīvesvietas un NACE reģionos, republikas pilsētās, novados, novadu pilsētās, pagastos, apkaimēs un blīvi apdzīvotās teritorijās (eksperimentālā statistika), 2017

<sup>19</sup> <https://www.tamrobaltics.com/company/par-uzmumu-1>



skaita, kā arī ir viens no TOP 10 uzņēmumiem pēc apgrozījuma Ropažu novadā.

b. Apstrādes rūpniecība un būvniecība

Ropažu novadā darbojas dažādi apstrādes rūpniecības uzņēmumi. Lielākie apstrādes rūpniecības uzņēmumi darbojas kokapstrādes jomā, tie ir SIA "BSW LATVIA", SIA "Kronus", SIA "Gaujas koks", SIA "MARKO KEA", SIA "IZOTERMS", SIA "KNAUF". Liela daļa šo uzņēmumu Ropažu novadā darbojas jau vairāk nekā 20 gadus, un to tirgus ir ne tikai Latvijā, bet arī citur pasaulē. Pie lielākajiem apstrādes rūpniecības uzņēmumiem Ropažu novadā iekļaujas arī SIA "AluFactory", kas veic metāla konstrukciju un to sastāvdaļu ražošanu.

c. Būvniecība un būvniecības materiālu ražošana

SIA "Consolis Latvija" piedāvā modernus, daudzpusīgus un izdevīgus dzelzsbetona risinājumus un to konstrukcijas dažādu objektu būvniecībai un infrastruktūras attīstībai<sup>20</sup>. SIA "Garkalnes grants" veic karjeru izstrādi un zemes darbus. Ulbrokā esošais uzņēmums SIA "ALS būve" nodarbojas ar māju būvniecību un rekonstrukciju. Stopiņu pagastā atrodas AS "Latvijas tilti", kas veic tiltu un tuneļu būvniecību visā Latvijā.

d. Transports un uzglabāšana

Transporta un uzglabāšanas nozare ir viena no visplašāk pārstāvētajām uzņēmējdarbības nozarēm Ropažu novadā, to ietekmē Ropažu novada izdevīgais ģeogrāfiskais novietojums un ceļu tīkla nodrošinājums. Lielākie transporta un uzglabāšanas uzņēmumi Ropažu novadā ir SIA "DINOTRANS", SIA "Arfi Line", SIA "Kim Johansen Transport", SIA "LARS prim" un SIA "MGM transport". Tie izvietoti Rīgas pierobežā un nodrošina transporta pakalpojumus visā Eiropā.

[38] Lai gan pašreizējā situācijā Ropažu novadā lielākie uzņēmumi lielākoties atrodas tieši Rīgas pierobežā, Stopiņu un Garkalnes pagastos, tomēr augsts uzņēmumu blīvums ir arī Zaķumuižā (20), Ropažos (18), Vangažos (18), Muceniekos (10). Nākotnē, attīstoties autoceļu tīklam un Rail Baltica dzelzceļa līnijai, Ropažu novada uzņēmējdarbības potenciāls ievērojami pieaugs.

[39] **Tūrisms.** Ropažu novadā ir mazs tūristu mītnu skaits – 6-7 ziemas periodā, 9-11 vasaras periodā.<sup>21</sup> Pamatā 1-2-vietīgi numuri. Gultasvietu skaits ap 300, gada pirmajā ceturksnī – nedaudz virs 200 numuriem.

[40] Stopiņu pagasta nozīmīgākie tūrisma objekti ir Līgo parks un estrāde kultūras tūrismā, Sauriešu ūdenskrātuve kā perspektīvs ūdenstūrisma un atpūtas parks, specializētu tūrisma piedāvājumu attīstību – veselības tūrisms, balstoties uz Tuberkulozes un plaušu slimības centra atrašanos Stopiņu pagastā, militārais tūrisms, balstoties uz Cekules municiju noliktavas (1920.-1995.g.) vēsturi un zemessardzes darbību, zinātnes vēstures tūrisms, balstoties uz bijušo Lauksaimniecības tehnikas zinātniskā institūta darbību.<sup>22</sup>

[41] **Iedzīvotāju aptaujas** ietvaros jautājot, kas ir pagastu un Vangažu pilsētas attīstības virzieni, vairāk kā puse (60%) iedzīvotāju uzskata, ka prioritāri jānodrošina vide dzīvošanai (pašvaldības mājoklis, privātā sektora attīstīti mājokļi un to un atbalstošie pakalpojumi), 53%

---

<sup>20</sup> <https://www.consolis.lv/risinajumi/>

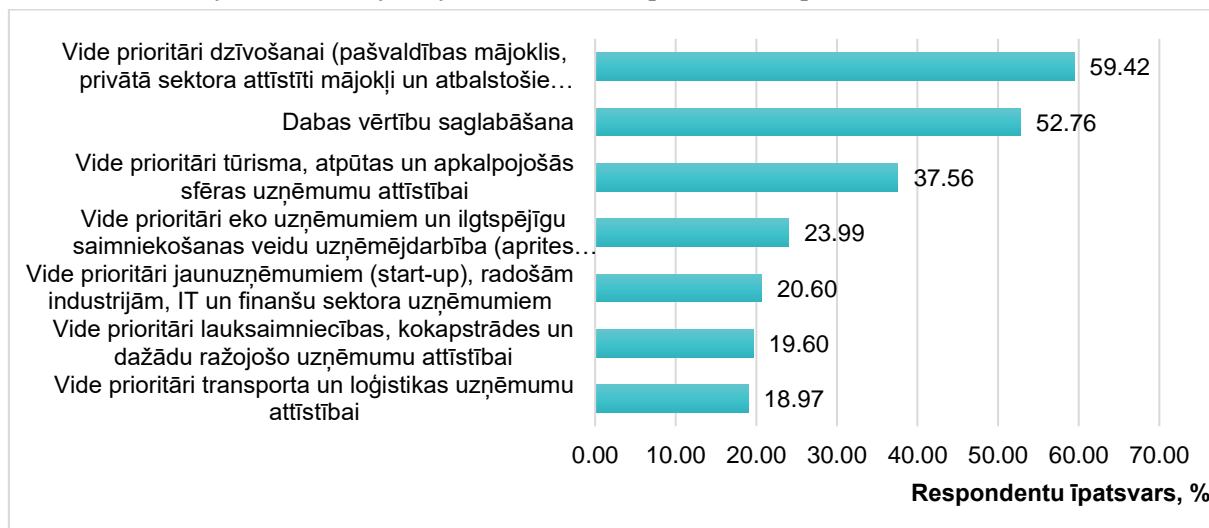
\* [nav iekļauta Vangažu pilsēta](#)

<sup>21</sup> CSP tabula TUV050c. Viesnīcas un citas tūristu mītnes reģionos, republikas pilsētās un novados

<sup>22</sup> Stopiņu novada tūrisma un rekreācijas tematiskais plānojums līdz 2030.gadam

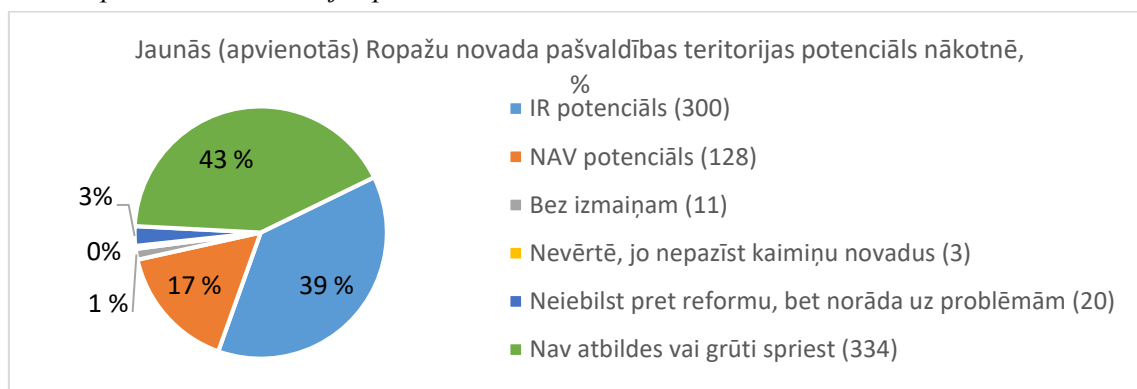
aptaujāto iedzīvotāju uzskata, ka jānodrošina dabas vērtību saglabāšana. Daudz (38%) ir to iedzīvotāju, kas uzskata, ka jāattīsta tūrisms, atpūtas un apkalpojošās sfēras uzņēmumi. Mazāk par ceturto daļu ir to, kas uzskata, ka jāattīsta uzņēmējdarbība – ilgtspējīgu saimniekošanas veidu (aprites ekonomikas) uzņēmumi (24%), IT, finanšu sektora, radošo industriju un jaunuzņēmumi (start-up) (21%), lauksaimniecības, kokapstrādes u.c. pārstrādes ražotnes (20%), transporta un loģistikas uzņēmumi (19%).

Attēls 9. Iedzīvotāju atbildes uz jautājumu “Kādi, Jūsuprāt, ir Jūsu pašvaldības attīstības virzieni”



[42] Uz jautājumu par Ropažu novada attīstības iespējām kopumā atbildējuši mazāk respondentu (vairums izteicies par administratīvi teritoriālo reformu) (Attēls 10), bet tie, kas atbildēja uz jautājumu, biežāk norāda, ka Ropažu novadā būs iespējama infrastruktūras sakārtošana (56 respondenti), Pierīgas dzīvesvieta ģimenēm (55 respondenti), labāka pašvaldības pārvaldība (36 respondenti), uzlabota mobilitāte (35 respondenti), tūrisma attīstības iespējas (34 respondenti), ekonomiskā attīstība (33 respondenti), vides un dabas, īpaši Pierīgas mežu saglabāšana (31 respondents), uzlabotas finansējuma piesaistes iespējas, lielāks pašvaldības budžets (15 respondenti), rūpnieciskās ražošanas attīstības potenciāls (12 respondenti), kultūras, izklaides, sporta iespēju uzlabošanās (11 respondenti) u.c.

Attēls 10. Iedzīvotāju aptaujas rezultāti par jautājumu “Kāds, Jūsuprāt, būs jaunās (apvienotās) Ropažu novada pašvaldības teritorijas potenciāls nākotnē?”



[43] Ar katru gadu palielinās ārvalstu tiešo investīciju apjoms Ropažu novadā. Kopējais ārvalstu tiešo investīciju apjoms Ropažu novadā ir 204,91 milj. EUR (nav iekļauta Vangažu

pilsēta).<sup>23</sup>

Pēdējos gados vieni no redzamākajiem investīciju projektiem ir tirdzniecības centru “Ikea” un “Sāga” izveide Dreiliņos.

Ne tikai privātais sektors, bet arī pašvaldība iegulda uzņēmējdarbības attīstībā novadā gan ieguldot tieši uzņēmējdarbības infrastruktūrā, gan transporta infrastruktūrā.

[44] **Nodarbināto iedzīvotāju skaits** Ropažu novadā ir 13828, kopējais darba vietu skaits – 16292. Nodarbināto saražotā pievienotā vērtība 271,5 milj. eiro. Augstākā produktivitāte ir Garkalnes pagastā, kur vienas nodarbinātās personas saražotā produkcijas vērtība ir 57921 EUR un 1 nodarbinātā saražotā pievienotā vērtība 24295 EUR. Zemākie rādītāji ir Ropažu pagastā – attiecīgi 38393 EUR un 15089 EUR.<sup>24</sup>

[45] **Pēc faktiskās darba vietas Ropažu novadā ir nodarbināti** 15980 personas, tostarp darbinieki, par kuriem nodokļus maksā darba devējs, ir 95% un pašnodarbinātas personas 5%. Stopiņu pagastā ir visvairāk darba vietu – 9444 (59%), Garkalnes pagastā – 2948 (18%), Vangažos – 1066 (7%) un Ropažu pagastā – 2522 (16%).<sup>25</sup>

[46] **Darba alga** (neto jeb pēc nodokļu nomaksas) ir 781 EUR/mēn.<sup>26</sup>, kas ir tuvu Rīgas algu līmenim. Augstākās algas ir Stopiņu pagastā – gan sabiedriskajā sektorā (935/mēn. EUR), gan valdības un pašvaldības sektorā (738/mēn. EUR), gan privātajā sektorā (974/mēn. EUR). Zemākās algas sabiedriskajā (686/mēn. EUR), valdības un pašvaldību (692/mēn. EUR) sektoros ir Ropažu pagastā. Visās teritoriālajās daļās augstākās algas ir privātajā sektorā salīdzinājumā ar publisko sektoru; īpaši Vangažu pilsētā (1036/mēn. EUR).

---

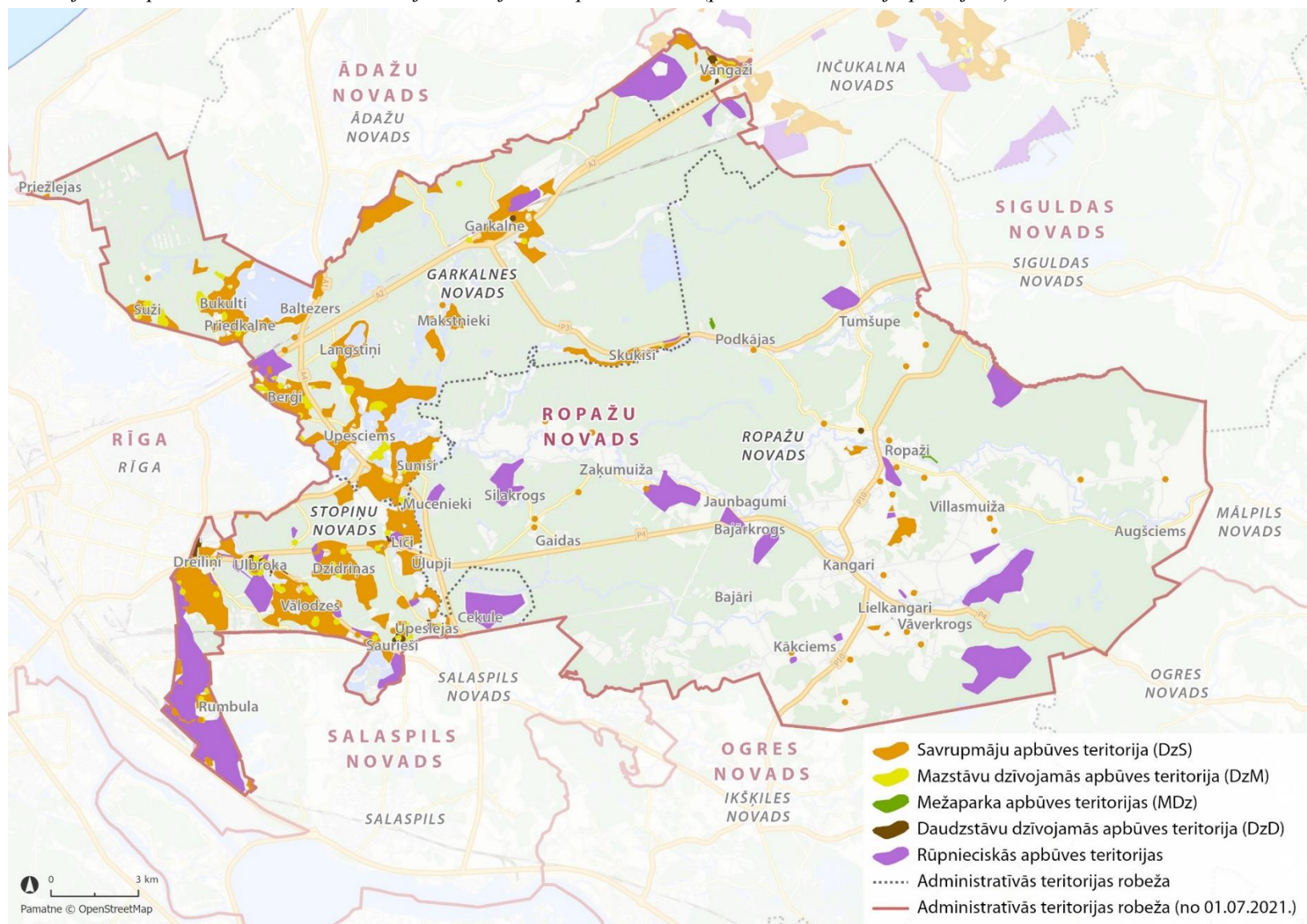
<sup>23</sup> Lursoft dati uz 14.06.2021.

<sup>24</sup> CSP tabula NPV010. Nodarbināto iedzīvotāju skaits, darbvietu skaits, radītā pievienotā un produkcijas vērtība pēc faktiskās dzīvesvietas reģionos, republikas pilsētās, novados, novadu pilsētās, pagastos, apkaimēs un blīvi apdzīvotās teritorijās (eksperimentālā statistika, 2017) - Teritoriālā vienība, Rādītājs un Laika periods

<sup>25</sup> CSP Nodarbināto skaits pēc faktiskās darbvietas 2019.gadā  
[https://data.stat.gov.lv/pxweb/lv/OSP\\_PUB/START/DVA050REL/](https://data.stat.gov.lv/pxweb/lv/OSP_PUB/START/DVA050REL/)

<sup>26</sup> CSP tabula DSV060. Strādājošo mēneša vidējā darba samaksa republikas pilsētās un novados (eiro) 2020.gadā.

Attēls 11. Dzīvojamās apbūves un ražošanas teritoriju izvietojums Ropažu novadā (pašvaldību teritoriju plānojumi)



[47] **Minimālo darba algu vai mazāk**<sup>27</sup> saņem 2308 darba ņēmēji pēc deklarētās dzīves vietas (15,2% no darba ņēmēju skaita ar darba ienākumiem)<sup>28</sup>. Darba ņēmēju skaits, kas saņem minimālo algu vai mazāk, pēdējo gadu laikā ir samazinājies – 2016.gadā 21% Ropažu pagasta un 20% Inčukalna novada nodarbināto saņēma minimālo algu un mazāk, bet Garkalnes pagastā 18% un Stopiņu pagastā 17%.

[48] **Bezdarba līmenis**<sup>29</sup> ir 4,4% jeb 955 bezdarbnieki<sup>30</sup>. Visās novada teritoriālajās daļās ir zems bezdarba līmenis, un bezdarba rādītāji ir līdzīgi Rīgas (4,7%) un vidējiem Latvijas (6%) rādītājiem, izņemot Latgales reģionu, kur bezdarba līmenis saglabājas augstāks (11,3%).

[49] Pierīgas izdevīgais transporta novietojums nosaka, ka Ropažu novadā ir gan ērti dzīvot, gan ērti nodarboties ar uzņēmējdarbību. Pēdējos gados ir izveidojusies sava veida **konkurence starp teritorijas attīstības mērķiem** – pievilcīga un zaļa dzīvesvieta Pierīgā ar iespējām strādāt Rīgā un baudīt Rīgas pakalpojumus vai pievilcīga vide uzņēmumiem galveno valsts automaģistrāļu un Rīgas noieta tirgus tuvumā. Konflikti izpaužas gan ražotņu un dzīvojamās apbūves robežteritorijās (Attēls 11), gan iedzīvotājiem iebilstot pret transporta intensitātes paaugstināšanos uz valsts un pašvaldību ceļiem uzņēmumu apkārtnē.

[50] **Teritorijas attīstības indekss**.<sup>31</sup> Ropažu novadu veido pašvaldības, kas no 110 novadu pašvaldībām pēc teritorijas attīstības indeksa 2019.gadā atradās **ranga augšgalā** – Garkalnes novads 2.vietā, Stopiņu novads 4.vietā, Ropažu novads 14.vietā un Inčukalna novads 21.vietā.

Tabula 4. Novadu teritorijas attīstības līmeņa indeksi pēc 2019.gada datiem

Novadu teritorijas attīstības līmeņa indeksi pēc 2019.gada datiem	Garkalnes novads	Inčukalna novads	Ropažu novads	Stopiņu novads
Ekonomiski aktīvo individuālo komersantu un komercsabiedrību skaits uz 1000 iedz.	0.535	-0.003	0.100	0.528
Bezdarba līmenis	0.129	0.059	0.138	0.118
Trūcīgo personu īpatsvars iedzīvotāju kopskaitā	0.096	0.090	0.082	0.083

<sup>27</sup> Minimālā darba alga 2016. gadā - 370,00 EUR, 2017. gadā - 380,00 EUR, 2018., 2019., 2020.gadā - 430,00 EUR

<sup>28</sup> CSP tabula - DSN050. Darba ņēmēju skaita sadalījums pēc mēneša bruto darba ienākumiem republikas pilsētās un novados 2020.gadā

<sup>29</sup> Reģistrēto bezdarbnieku skaits pret iedzīvotāju skaitu darbības vecumā administratīvajā teritorijā (administratīvais dalījums līdz 01.07.2020.)

<sup>30</sup> NVA dati uz 2020.gada 31.decembris (<https://www.nva.gov.lv/lv/2020gads>)

<sup>31</sup> Teritorijas attīstības indekss ir statistika, kas iekļauta Oficiālajā statistikas programmā 2017.-2019.gadam, atbilstoši 2016.gada 20.decembra Ministru kabineta noteikumos Nr.813 noteiktajam. Teritorijas attīstības līmeņa indekss raksturo attīstības līmeni attiecīgajā gadā, parādot teritoriju augstāku vai zemāku attīstību salīdzinājumā ar vidējo attīstības līmeni valstī. Tas ir vispārināts rādītājs, ko aprēķina atsevišķi plānošanas reģioniem, republikas pilsētām un novadiem.

Lai rādītāji būtu savā starpā salīdzināmi, aprēķinā tiek izmantoti astoņu dažādu rādītāju standartizētās vērtības un katrai no tām ir noteikts savs nozīmības svars (ietekme).

Novadu vai republikas pilsētu grupas aprēķinā tiek izmantoti sekojoši rādītāji:

- ekonomiski aktīvo individuālo komersantu un komercsabiedrību skaits uz 1000 iedzīvotājiem, (svars – 0.25);
  - bezdarba līmenis, %, (svars – 0.15);
  - trūcīgo personu īpatsvars iedzīvotāju kopskaitā, %, (svars – 0.1);
  - kopējais noziedzīgo nodarījumu skaits uz 1000 iedzīvotājiem, (svars – 0.05);
  - dabiskās kustības saldo uz 1000 iedzīvotājiem, (svars – 0.1);
  - ilgtermiņa migrācijas saldo uz 1000 iedzīvotājiem, (svars – 0.1);
  - iedzīvotāju skaits virs darbības vecuma uz 1000 darbības vecuma iedzīvotājiem, (svars – 0.05);
- iedzīvotāju ienākuma nodoklis uz vienu iedzīvotāju, eiro, (svars – 0.2).



Ropažu novada ilgtspējīgas attīstības stratēģija 2022.-2038.gadam un attīstības programma 2022.-2028.gadam.  
Esošās situācijas raksturojums. (projekts)

Kopējais noziedzīgo nodarījumu skaits uz 1000 iedz.	-0.007	0.050	0.052	-0.011
Dabiskās kustības saldo uz 1000 iedz.	0.175	0.045	0.017	0.160
Ilgtermiņa migrācijas saldo 1000 iedz.	0.272	0.026	0.039	0.371
Iedzīvotāju skaits virs darbības vecuma uz 1000 darbības vecuma iedzīvotājiem	0.107	0.008	0.055	0.091
Iedzīvotāju ienākuma nodokļa lielums uz 1 iedz.	0.581	0.102	0.117	0.371
<b>Attīstības līmeņa indekss 2019.gadā</b>	<b>2</b>	<b>21</b>	<b>14</b>	<b>4</b>
Attīstības līmeņa indekss 2018.gadā	2	22	14	4

## 5 Pakalpojumi

### 5.1 Izglītības pakalpojumi

Jaunizveidotajā novadā kopā ir **32 izglītības iestādes, t.sk. 16 pašvaldības izglītības iestādes un 5 filiāles.** (Attēls 13).

#### 5.1.1 Pirmsskolas izglītības pakalpojumu piedāvājums

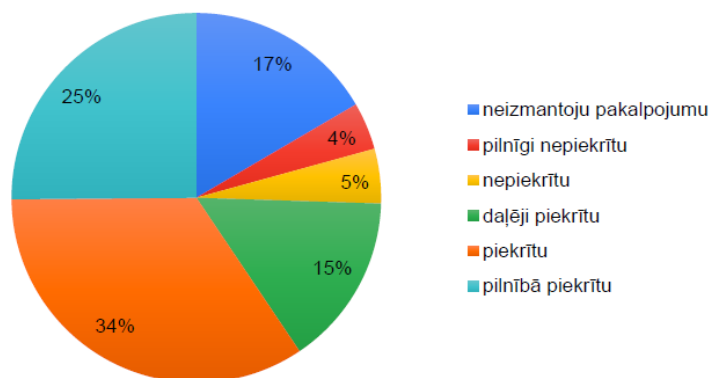
Kopā Ropažu novadā ir 20 pirmsskolas izglītības pakalpojumu sniegšanas vietas 15 apdzīvotajās vietās:

- pieci pašvaldību bērnudārzi** - PII "Pienenīte" Ulbrokā, PII "Jancis" Vangažos, PII "Čiekuriņš" Langstiņos, Garkalnes pagastā, PII "Skudriņas" Garkalnē, PII "Annele" Ropažos, **četri PII grupas pie skolām** – Stopiņu pamatskolas Sauriešos, Upesleju sākumskolas Upeslejās, Vangažu vidusskolas Vangažos un Ropažu vidusskolas Zaķumuižā;
- desmit privātie bērnudārzi** – "Karlson", "Draugi" un "CreaKids" Stopiņu pagastā, "Knābis", "Langstiņi", "Zelta rasa", "Pētnieku darbnīca", "Skudriņa Tipa" un

Bērnu uzraudzības pakalpojuma sniegšanai Ropažu novadā ir reģistrējušās 133 pilna laika aukles un 11 īslaicīgas aukles.<sup>32</sup>

Iedzīvotāju viedoklis par pirmsskolas izglītības iestāžu kvalitāti: 59% no respondentiem kvalitāte apmierina, 15% - daļēji apmierina, 9% neapmierina, bet 17% pirmsskolas izglītības pakalpojumus neizmanto.

Attēls 12. Iedzīvotāju aptaujas atbildes par apgalvojumu "Tuvākajā apkārtnē ir pieejamas labas kvalitātes pirmsskolas izglītības iestādes (bērnudārzi)"



[51] Vangažos pašvaldību bērnudārzus apmeklē 135 bērni, privātos bērnudārzus, par kuriem pašvaldība maksā mērķdotāciju, - 18 bērni.

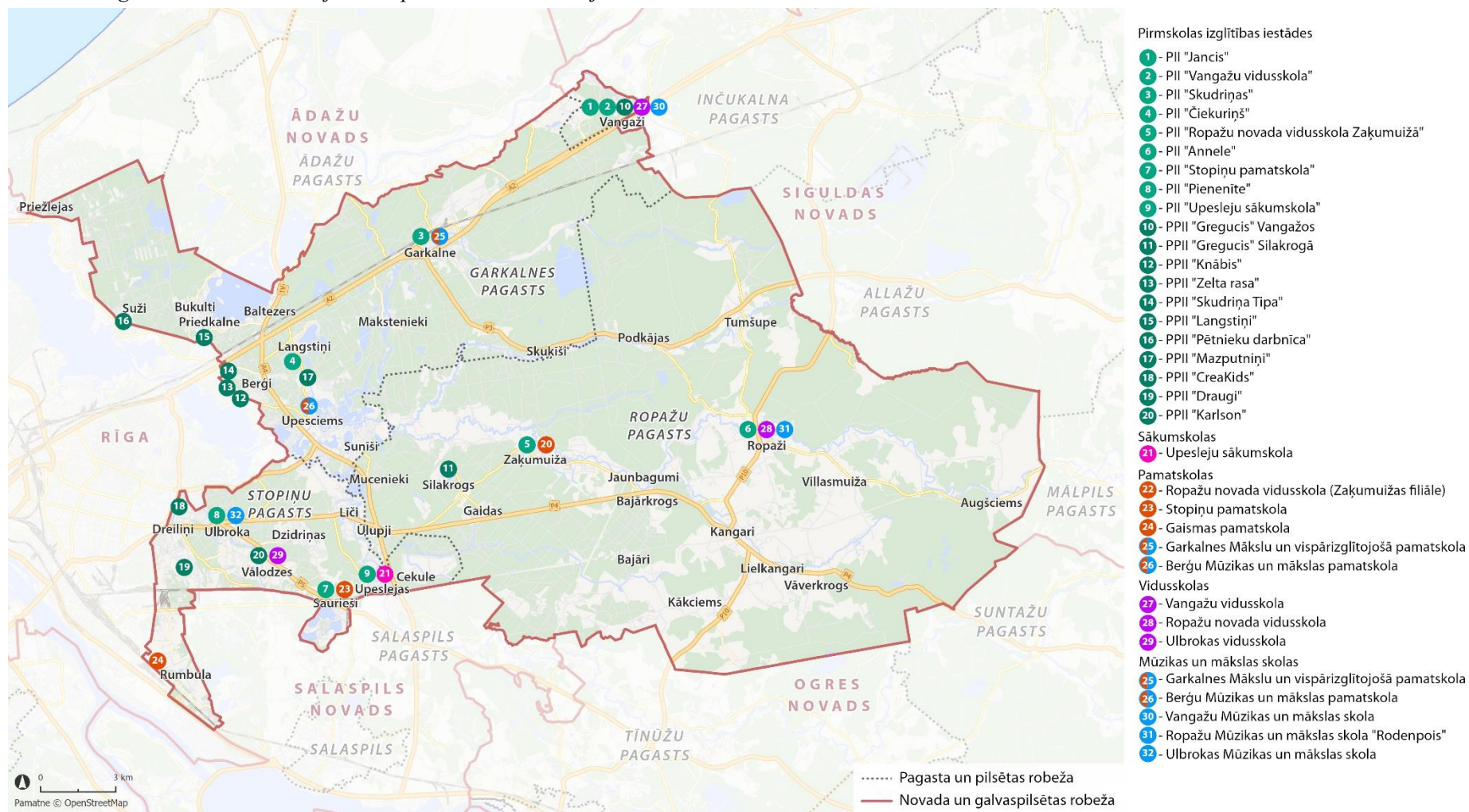
[52] Kopējā rinda uz bērnudārziem ir (300 Garkalnes pagastā, Vangažos - 116).

[53] Uz 2028.gadu 0-6 gadu vecumā Ropažu novadā būs 3499 bērni, tostarp 2747 bērni vecumā no 2-6 gadiem.<sup>33</sup>

<sup>32</sup> <https://latvija.lv/Epakalpojumi/EP182/Apraksts>

<sup>33</sup> Iedzīvotāju skaita prognoze, pieņemot, ka dzimstība un sieviešu skaitu reprodūktīvajā vecumā ir vidēji 2018.-2020.gadu līmenī un ka bērnu migrācija no/uz citām pašvaldībām arī notiek 2018.-2020.gadu līmenī.

Attēls 13. Izglītības iestāžu izvietojums Ropažu novada teritorijā





[54] Galvenie izaicinājumi, kas saistīti ar pirmsskolas izglītības pakalpojumu jaunā novada teritorijā organizēšanu, ir:

- a. Rindas uz bērnudārzos un nepieciešamība pēc jauniem bērnudārziem vai vietu palielināšanu esošajos bērnudārzos;
- b. Mainīgs pieprasījums, kas ir saistīts ar vecāku braucieniem uz darbu, pamatā – uz Rīgu, un bērnudārzu izvēli tuvāk vecāku darba vietai;
- c. Bērnu, pedagogu un vecāku labsajūta, sadarbība jaunajā novadā;
- d. Speciālās izglītības programmu izglītojamiem ar speciālām vajadzībām integrēšana vispārējās pirmsskolas izglītības iestādēs;
- e. Pieprasījums pēc īslaicīgiem bērnu pieskatīšanas pakalpojumiem (piemēram, starp bērnudārza slēgšanu un vecāku atgriešanos no darba).

[55] Aktuālie pašvaldību investīciju projekti 2021.gadā, kas uzlabos pirmsskolas izglītības pakalpojumu piedāvājumu un kvalitāti:

- a. Stopiņu pagastā PII Pienenītes jauns korpus sešām grupām Ulbrokā, jauns bērnudārzs Dreiliņos un pirmsskolas grupu izbūve Upeslejās Upeslejas sākumskolā;
- b. Ropažu pagastā Ropažos PII Annele ēkas pārbūve un teritorijas labiekārtošana un PII Annele filiāles Zaķumuižā ēkas pārbūve un teritorijas labiekārtošana, multifunkcionāla centra ar PII izbūve Silakrogā (šobrīd finansējums nav pieejams un pirmsskolas pakalpojums tiek nodrošināts ar pašvaldības mērķdotāciju privātajā PII Gregucis);
- c. Vangažos renovētajās ēkas 1. stāvā 2021. g. septembrī tiek plānots atvērt vēl jaunas grupas privātajā PII Gregucis ar pašvaldības līdzfinansējumu;
- d. Garkalnes pagastā 2020.gadā realizēta moduļu māju būvniecība.

## 5.1.2 Sākumskola, pamatskolas un vidusskolas

[56] Ropažu novadā ir **viena sākumskola** (1.-6.klasei) – Upesleju sākumskola Stopiņu pagastā.

[57] Ropažu novadā ir **piecas pamatskolas** (1.-9.klasei) – Berģu mūzikas un mākslas pamatskola Upesciemā, Garkalnes mākslu un vispārīzglītojošā pamatskola Garkalnē, Ropažu vidusskolas Zaķumuižas filiāle Zaķumuižā, Stopiņu pamatskola Sauriešos un Gaismas pamatskola Rumbulā, kurās kopā mācās 1941 izglītojamie. (Tabula 5).

[58] Ropažu novadā ir **trīs vidusskolas** Ulbrokas vidusskola Stopiņu pagastā, Vangažu vidusskola Vangažos, Ropažu vidusskola Ropažos, kurās kopā mācās **162 izglītojamie**.

Tabula 5. Izglītojamo skaits Ropažu novada izglītības iestādēs

Izglītības iestāde	Mācību gads (2020/2021)
Ulbrokas vidusskola	971
Vangažu vidusskola	473
Ropažu novada vidusskola, <i>kopš 01.08.2019. ietver filiāli Zaķumuižā</i>	713
Stopiņu pamatskola Sauriešos	311
Berģu Mūzikas un mākslas pamatskola Upesciemā	366
Garkalnes Mākslu un vispārīzglītojošā pamatskola	293

Izglītības iestāde	Mācību gads (2020/2021)
Gaismas pamatskola (speciālā)	91
Upesleju sākumskola	128

[59] Vispārējās izglītības iestādes realizē gan vispārējās izglītības programmas, gan izglītības mazākumtautību programmas, speciālās izglītības programmas, speciālās izglītības programmas izglītojamajiem ar mācīšanās grūtībām, kuri integrēti vispārējās izglītības iestādē.

### 5.1.3 Profesionālās ievirzes izglītības iespējas

[60] **Mūziku un mākslu** Ropažu novadā var apgūt **piecās skolās** – Ulbrokas Mūzikas un mākslas skolā, Vangažu Mūzikas un mākslas skolā, Bergu Mūzikas un mākslas pamatskolā, Garkalnes Mākslu un vispārizglītojošā pamatskolā un Ropažu Mākslas un mūzikas skolā.

- Ropažu Mūzikas un mākslas skola „Rodenpois”, kurā 2020./2021.māc.g. mācās 157 audzēkņi. Ropažu Mūzikas un mākslas skola "Rodenpois" nodrošina profesionālās ievirzes izglītības programmas apakšprogrammu īstenošanu mūzikas un mākslas - vizuāli plastiskās mākslas - nodaļās. Skola atrodas Ropažu ciemā. Tai ir arī mācību centrs Zaķumuižā, kur bērniem tiek dota iespēja apgūt atsevišķas mūzikas (klavierspēle, ģitārspēle, flautas spēle, vijoļspēle un ģitāras spēle) un mākslas programmas.<sup>34</sup>
- Ulbrokas Mūzikas un mākslas skolā īsteno profesionālās ievirzes izglītības programmas mākslā un mūzikā. Ulbrokas Mūzikas un mākslas skola īsteno 13 profesionālās ievirzes izglītības programmas – 1 mākslā un 12 mūzikā.<sup>35</sup>
- Vangažu Mūzikas un mākslas skolā 2020./2021.māc.g. mācās 105 audzēkņi, kuriem tiek piedāvāta apmācība sešās mūzikas programmās un vienā mākslas programmā.<sup>36</sup>
- Bergu Mūzikas un mākslas pamatskola ir vispārējās izglītības un profesionālās ievirzes mūzikā un mākslā izglītības iestāde. Kopš 2010./2011.mācību gada skolēnu skaits vispārējās izglītības programmā ir trīskāršojies, bet mūzikas un mākslas ievirzes programmās gandrīz trīskāršojies. Tas skaidrojams ne tikai ar iedzīvotāju skaita pieaugumu Pierīgā, bet arī vecāku aizvien biežāku izvēli izglītēt savu bērnu Upesciemā, nevis, piemēram, netālajā Rīgā. Vecāku izvēli nosaka arī skolas piedāvātās mūzikas un mākslas ievirzes programmas, lielā pulciņu un fakultatīvo nodarbību izvēle, vērtīgās skolas tradīcijas un atpazīstamība.<sup>37</sup>

Arī Garkalnes Mākslu un vispārizglītojošā pamatskola piedāvā iespēju apgūt gan vispārējās pamatizglītības, gan profesionālās ievirzes izglītības programmas, veicinot optimālu izglītojamā spējām un interesēm atbilstošu izglītības ieguvu.<sup>38</sup>

---

<sup>34</sup> <https://ropazi.lv/lv/izglitiba/izglitibas-iespejas-ropazu-pagasta/ropazu-muzikas-un-makslas-skola-rodenpois/>

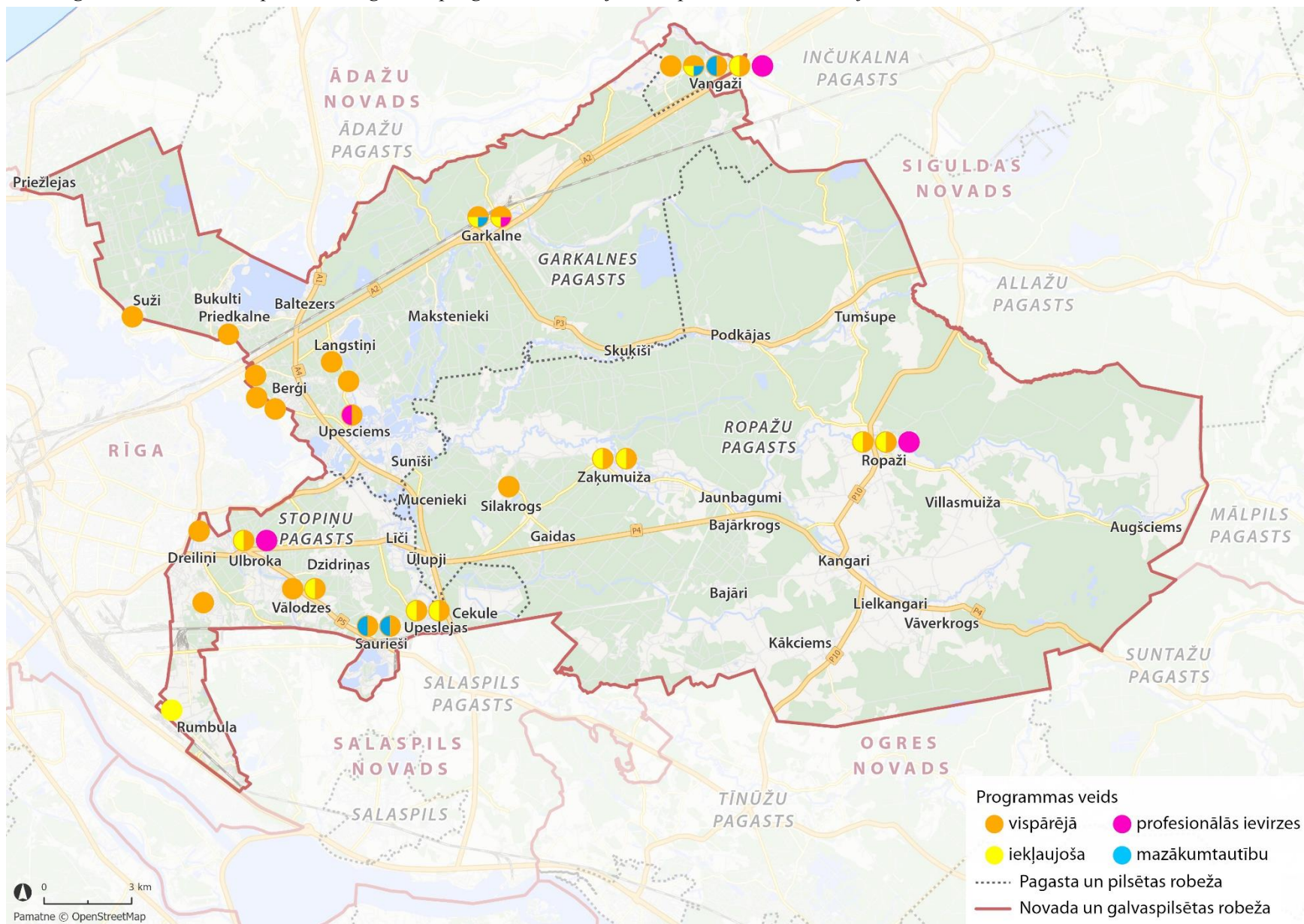
<sup>35</sup> <http://www.umms.lv/>

<sup>36</sup> <https://ropazi.lv/lv/izglitiba/izglitiba-vangazu-pilseta/vangazu-muzikas-un-makslas-skola/>

<sup>37</sup> Bergu Mūzikas un mākslas pamatskolas pašnovērtējuma ziņojums, 2020

<sup>38</sup> Garkalnes Mākslu un vispārizglītojošās pamatskolas pašnovērtējums, 2020

Attēls 14. Izglītības iestāžu un to piedāvāto izglītības programmu izvietojums Ropažu novada teritorijā



## 5.1.4 Jaunatnes politika

[61] Jaunatnes politikas virszuddevums ir sniegt atbalsta pakalpojumus jauniešiem<sup>39</sup>, lai pārejas periods no bērna uz pieaugušā statusu būtu iespējami harmonisks un veselīgs, lai jaunieši ātrāk atrastu savu vietu dzīvē kā atbildīgs pieaugušais un pilsonis.

[62] Izglītības un zinātnes ministrija ir vadošā valsts pārvaldes iestāde jaunatnes politikas jomā, to izstrādājot, organizējot un koordinējot. Pašvaldība, pildot savas funkcijas, veic darbu ar jaunatni, ievērojot jaunatnes politikas pamatprincipus un valsts jaunatnes politikas attīstības plānošanas dokumentus. Pašvaldība nodrošina institucionālu sistēmu darbam ar jaunatni, piemēram, pašvaldības izveido darba vietu jaunatnes lietu speciālistam, vai jaunatnes darbiniekam, vai izveido jaunatnes lietu konsultatīvo komisiju, vai jauniešu domi, vai nodibina pašvaldības iestādi "jauniešu centrs". Jau šobrīd Ropažu novadā ir izveidota komiteja, kas pārklāj izglītības, kultūras, sporta un arī jaunatnes lietas.

[63] Ropažu novadā tiek organizēti pasākumi un realizēti valsts un pašvaldību programmas un projekti, piemēram, jauniešu festivāls "EU, Ropaži!" (ap 100 jauniešu + ap 50 pieaugušo un bērnu), ziemas pasākums "Uzputenis" (ap 200 jauniešu); Skeitparka sezonas atklāšanas pasākums (ap 50 jauniešu); meistarklase par veselīgu uzturu (20 jaunieši), nometnes, ēnu dienas u.c.<sup>40</sup>

[64] Saskaņā ar Jaunatnes politikas pamatnostādņēm 2021.-2027. gadam un uz tā pamata izstrādāto Jaunatnes politikas īstenošanas plānu 2021.-2023. gadam, ir svarīgi, lai jauni cilvēki vēlas dzīvot, strādāt, veidot ģimeni, attīstīt uzņēmumus un kvalitatīvi pavadīt savu brīvo laiku Latvijā, nevis dotos labākas dzīves meklējumos ārpus Latvijas robežām. Plāna periodā 2021.-2023.gadam jaunatnes politikas īstenošanai kopā ir plānoti 46,2 milj. EUR, tai skaitā 13,8 milj. EUR tiek paredzēti no pašvaldību budžetiem, 24,9 milj. EUR no valsts budžeta un 7,5 milj. EUR no Eiropas Savienības politiku instrumentu un pārējās ārvalstu finanšu palīdzības līdzfinansēto projektu un pasākumu īstenošanai paredzētajiem līdzekļiem (Erasmus+: ESK, Eiropas atveseļošanas un noturības mehānisms, ES Jaunatnes dialogs, ESF projekts "PROTI UN DARI!" Nr. 8.3.3.0/15/I/001, ESF projekts SAM 8.3.4., EEZ finanšu instruments, ELFLA, EJZF).

## 5.2 Sociālie pakalpojumi

[65] Līdz Ropažu novada izveidei darbojās trīs **sociālie dienesti**<sup>41</sup> – Garkalnes novada pašvaldības sociālais dienests, Ropažu novada pašvaldības sociālais dienests, Stopiņu novada pašvaldības sociālais dienests un Vangažu pilsētā sociālus pakalpojumus iedzīvotājiem nodrošināja pieci Inčukalna novada sociālā dienesta darbinieki ( Meža ielā 1, Vangažos) un 1 sociālais darbinieks dienas centrā Vangažos. Pēc Ropažu novada izveides ir izveidots vienots pašvaldības Sociālais dienests Ulbrokā. Sociālā dienesta pakalpojumus novada iedzīvotāji var saņemt arī tuvāk savai dzīves vietai Garkalnes pagastā Brīvības gatvē 455, Ropažu pagastā Rīgas ielā 13 Ropažos un Vangažu pilsētā Meža ielā 1.<sup>42</sup>

[66] **Aprūpes mājās pakalpojums** tiek nodrošināti Stopiņu, Ropažu pagastos un Vangažu pilsētā (Vangažos 6 aprūpējamie 2021. gadā).

---

<sup>39</sup> Saskaņā ar Jaunatnes likumu jaunieši ir personas vecumā no 13 līdz 25 gadiem.

<sup>40</sup> Ropažu novada publiskais pārskats par 2020.gadu

<sup>41</sup> Šeit un turpmāk informācija saskaņā ar Labklājības ministrijas Sociālo pakalpojumu sniedzēju reģistru (<https://vspmis.lm.gov.lv/Public/PublicetsPakalpojums>) un pašvaldību sniegto informāciju

<sup>42</sup> <https://ropazi.lv/lv/ropazu-novada-dome/jaunumi/o/darbu-uzsakusas-reorganizetas-pasvaldibas-ie-9129>

[67] Ropažu novadā ir izveidoti 12 **dienas centri** (Garkalnē, Upesciemā, Muceniekos, Kākcimā, Silakrogā, Tumšupē, Vangažos, Sauriešos, Ličos, Upeslejās, Cekulē, Ulbrokā). Dienas centros iespējams saņemt sociālā darbinieka konsultācijas, datora lietošanu un datora apmācības, vingrošanas nodarbības, sociālo rehabilitāciju ilgstošiem bezdarbniekiem, notiek kopīgi rīti jaunajām māmiņām, senioru rīti, tematiskie pasākumi u.c.

- a. Ropažu pagastā aktīvi darbojas divas senioru kopas - Zaķumuižas senioru kopa (darbojas seniori no Zaķumuižas ciema, Nāģelmuižas, Bājāriem, Silakroga, Muceniekiem) un Ropažu senioru kopa (darbojas seniori no Ropažu ciema, Augšciema, Kākcima, Tumšupes). Dienas centru Muceniekos, Kākcimā, Silakrogā, Tumšupē gada apmeklējums vidēji astoņi tūkstoši;
- b. Vangažu pilsētā Dienas centrā aktīvi nodarbojas amatnieku kopa, kas apvieno seniorus, pilsētas iedzīvotājus un ieinteresētos no pilsētas apkārtnes, lai tie iesaistītos dažādās aktivitātēs pēc to interesēm: origami, adīšana, šūšana, izšūšana, krellju vēršana. Tāpat pilsētā darbojas pensionāru un invalīdu kopas.
- c. Stopiņu pagastā ir pieci radošās attīstības centri, kas visu vecumu iedzīvotājiem piedāvā plašas iespējas sevi pilnveidot, lietderīgi un interesanti pavadīt brīvo laiku un piedalīties dažādās aktivitātēs, apgūt dažādas jaunas prasmes, iegūt zināšanas, piedalīties un organizēt dažādus pasākumus.

[68] Ropažu novadā ir trīs **ilgstošās sociālās aprūpes un sociālās rehabilitācijas** institūcijas:

- a. valsts sociālās aprūpes centra "Zemgale" filiāle "Ropaži" Ropažu pagasta Ropažos, kurā uzturas pilngadīgas personas ar invaliditāti ar fiziska rakstura traucējumiem un personas ar garīga rakstura traucējumiem (vietu skaits 305);
- b. SIA Kondratjev un KO aprūpes centrs "Julija" Stopiņu pagasta Upeslejās (pie Tuberkulozes un plaušu slimnīcas), kurā uzturas pensijas vecuma personas un pilngadīgas personas ar garīga rakstura traucējumiem (vietu skaits 49);
- c. SIA "J un M" pansionāts "Sofija" Stopiņu pagasta Dreiliņos, kurā uzturas pensijas vecuma personas (sievietes) (vietu skaits 10).

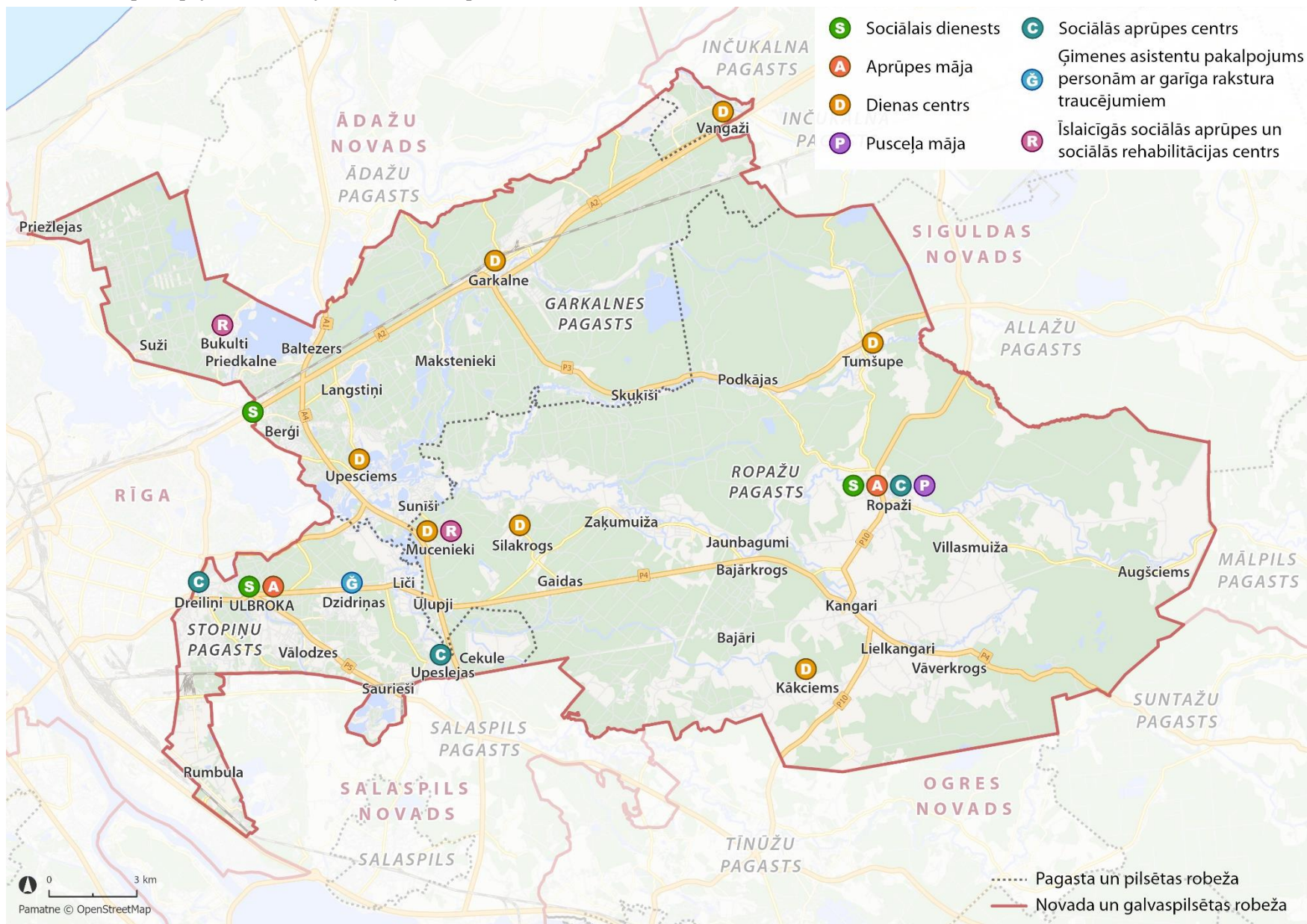
[69] Pie Valsts sociālās aprūpes centra "Zemgale" filiāle "Ropaži" ir pieejams sociālais pakalpojums "pusceļa māja", kurā personām palīdz apgūt patstāvīgai dzīvei nepieciešamās pašaprūpes iemaņas un apgūt vai nostiprināt dzīves prasmes (klientu skaits:22).

[70] Ropažu novadā ir divi īslaicīgās sociālās aprūpes un sociālās rehabilitācijas centri:

- a. Biedrības "Latvijas Sarkanais Krusts" pie Patvēruma meklētāju centra Muceniekos, Ropažu pagastā, kas sniedz sociālās rehabilitācijas pakalpojumus krīzes situācijā nonākušām pilngadīgām personām un bēgļiem un personām, kas ieguvušas alternatīvo statusu (klientu skaits 240). Patvēruma meklētāju izmitināšanas centrs "Mucenieki", kas Ropažu novadā ir izveidots 1998. gadā pilnībā tiek finansēts no valsts līdzekļiem saskaņā ar "Rīcības plānu personām, kurām nepieciešama starptautiskā aizsardzība, pārvietošanai un uzņemšanai Latvijā", nodrošinot izmitināšanu, uzturēšanu, veselības aprūpi, ēdināšanu, latviešu valodas un cita veida apmācības sadarbībā ar nozaru ministrijām.
- b. SIA "Cilvēks" īslaicīgās sociālās aprūpes un sociālās rehabilitācijas centrs ar izmitināšanu pensijas vecuma personām, invalīdiem ar fiziska rakstura traucējumiem, kas ir reģistrēta Garkalnes pagasta Bukultos, bet faktiski pakalpojumus sniedz Augusta Deglava ielā 68, Rīgā.



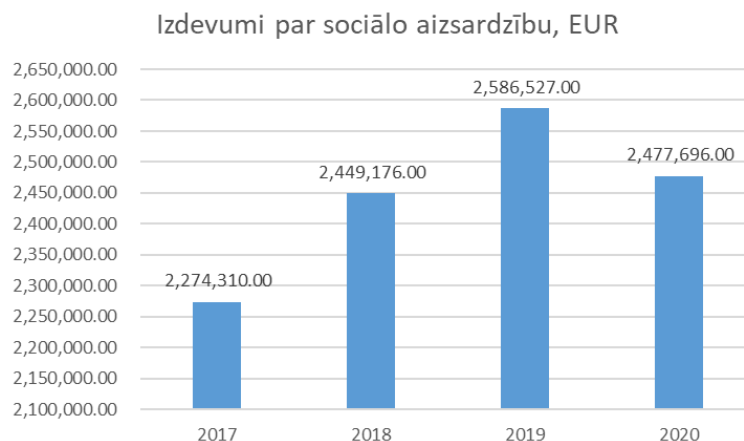
Attēls 15. Sociālo pakalpojumu sniedzēju izvietojums Ropažu novadā



[71] Ropažu novadā ir viens ģimenes asistentu pakalpojums pilngadīgām personām ar garīga rakstura traucējumiem Stopiņu pagasta Dzidriņās, ko sniedz SIA "RB Ģimenes asistentu serviss" (klientu skaits 30).

[72] Pašvaldība laika posmā no 2017. līdz 2020. gadam sociālajai aizsardzībai ir tērējusi no 2,27 līdz 2,58 miljoniem eiro, visaugstākos izdevumus sasniedzot 2019. gadā<sup>43</sup>.

Attēls 16. Pašvaldības budžeta izdevumi par sociālo aizsardzību

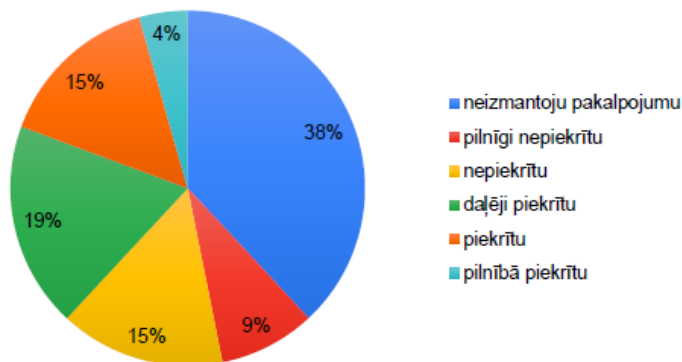


[73] No šī budžeta ~45% tiek novirzīti sociālajiem pabalstiem. Sociālo pabalstu apjoms vislielākais bijis 2019. gadā sasniedzot 1,18 miljonus eiro un viszemākais 2018. gadā – 1,1 miljoni eiro.

[74] **Iedzīvotāju aptaujā** sociālos pakalpojumus vērtējušo īpatsvars bija zems, tā kā šos pakalpojumus izmanto tikai noteiktas mērķa grupas.

Kopumā 19% respondentu sociālo pakalpojumu kvalitāte apmierina, 19% daļēji apmierina un 24% neapmierina.

Attēls 17 Iedzīvotāju aptaujas atbildes par apgalvojumu "Tuvākajā apkārtnē ir pieejamas labas kvalitātes sociālie pakalpojumi"



[75] Ropažu novada pašvaldība maksā par sociālās aprūpes pakalpojumiem, izvietojot sava novada iedzīvotājus citu pašvaldību sociālās aprūpes iestādēs. Tā Ropažu pagasta iedzīvotāju atrodas Engurē, Saulkrastos un Mālpilī, jo uz vietas pagastā trūkst pansionāta un aprūpes namu.

[76] Visas Ropažu novadā iekļautās pašvaldības iesaistījās deinstitucionalizācijas procesā – Eiropas Reģionālās attīstības fonda finansētā projektā, kas ilgst no 2015.-2023.gadam<sup>44</sup>, piedaloties Rīgas plānošanas reģiona Deinstitucionalizācijas plāna 2017.-2020. gadam izstrādē

<sup>43</sup> Pašvaldību budžeta pārskati, izņemot Vangažu pilsētai

<sup>44</sup> <https://www.lm.gov.lv/lv/informacija-par-projektu>

un ieviešanā<sup>45</sup>.

- a. Saskaņā ar plānu Ropažu novadā ir 318 pilngadīgas personas ar garīga rakstura traucējumiem (turpmāk – GRT) (Tabula 6). Plānā izvērtētas aptuveni tikai 20% no visām personām ar GRT. Pilns vajadzību pēc pakalpojumiem skaits būtu krietni lielāks, ja tiktu izvērtētas visas personas.

Tabula 6. Personu skaits ar garīga rakstura traucējumiem (GRT)<sup>46</sup>

	2014.g.	2015.g.	2016.g.
Garkalnes pašvaldība	32	35	41
Inčukalna pašvaldība	62	76	84
Ropažu pašvaldība *	105	108	113
Stopiņu pašvaldība	75	74	80

\* Pašvaldības, kuru teritorijā atrodas VSAC pilngadīgām personām ar GRT

- b. Bērni ar funkcionāliem traucējumiem Ropažu novadā ir 124. Pastāv risks, ka šie bērni var nonākt ilgstošas sociālās aprūpes un sociālās rehabilitācijas institūcijās, pēc sociālo darbinieku aptaujas – 11 bērni Vangažos (2021.g.), septiņi bērni Garkalnes pagastā, septiņi bērni Stopiņu pagastā un seši bērni Ropažu pagastā. Kā secināts plānā, viena no nepieciešamībām integrācijai pilnvērtīgai dzīvošanai sabiedrībā ir vides pielāgojumi, to skaitā personu dzīvesvietā, kā arī jānodrošina atbilstoši pakalpojumi, kas atslogo vecāku vai to likumisko pārstāvju ikdienu, tajā skaitā veicinot iekļaujošas izglītības pakalpojumu nodrošinājumu. Ropažu novadā personām ar bērniem ar funkcionāliem traucējumiem tiek piedāvāti šādi sabiedrībā balstīti sociālie pakalpojumi:

- psihologa pakalpojumi Garkalnes pagastā,
- dienas centra, psihologa, specializētā autotransporta pakalpojums, sociālā darbinieka konsultācijas Vangažos,
- 100 eiro kompensācija par izmantotajiem pakalpojumiem un/vai rehabilitāciju, kuru vecāki saņēmuši par maksu kādā no citām pašvaldībām Ropažu pagastā,
- Fizioterapijas pakalpojums Stopiņu pagastā.

Tabula 7. Bērnu skaits ar funkcionāliem traucējumiem<sup>47</sup>

	2014.g.	2015.g.	2016.g.
Garkalnes pašvaldība	21	19	21
Inčukalna pašvaldība	39	30	36
Ropažu pašvaldība	28	30	28

<sup>45</sup> <https://rpr.gov.lv/project/deinstitutionalizacija-di/>. Plāna mērķgrupas ir DI projekta mērķa grupas ir pilngadīgas personas ar garīga rakstura traucējumiem, bērni ar funkcionāliem traucējumiem (to likumiskie pārstāvji vai audžuģimenes) un bērni ārpusģimenes aprūpē, kam veikts individuālo vajadzību izvērtējums un individuālo atbalsta plānu izstrāde projekta “Deinstitutionalizācija un sociāli pakalpojumi personām ar invaliditāti un bērniem” ietvaros, kā arī potenciālie aizbildņi, adoptētāji, audžuģimenes

<sup>46</sup> Datu avots: LabIS, 31.12.2016

<sup>47</sup> Datu avots: LabIS, 31.12.2016



Stopiņu pašvaldība	37	39	39
--------------------	----	----	----

Tabula 8. Bērnu ar funkcionāliem traucējumiem skaits un traucējumu veidi

Pašvaldība	Bērni invalīdi	T.sk. ar FT					T.sk. atzinumu par īpašas kopšanas nepieciešamību skaits
		Redzes	Dzirdes	Kustību	Psihiskie	Citi	
Garkalnes pašvaldība	14	1	1	0	4	8	3
Vangažu pilsēta	22	0	0	1	11	10	7
Ropažu pašvaldība	22	2	1	2	7	10	8
Stopiņu pašvaldība	37	4	3	3	4	23	14

- c. Ārpusģimenes aprūpē atrodas 51 bērns. Visizplatītākais ārpusģimenes aprūpes veids Ropažu novadā, līdzīgā kā visā Rīgas plānošanas reģionā, ir aizbildnība.

Tabula 9. Ārpusģimenes aprūpē esošo bērnu skaits

Pašvaldība	Ārpusģimenes aprūpē esošo bērnu skaits	Ārpusģimenes aprūpes veids		
		Aizbildnība	Audzģimene	BSAC*
Garkalnes pašvaldība	5	3	0	2
Vangažu pilsēta	8	2	6	0
Ropažu pašvaldība	15	9	5	1
Stopiņu pašvaldība	23	20	3	0

\* Valsts vai pašvaldības finansētas ilgstošas sociālās aprūpes un sociālās rehabilitācijas institūcijas

- d. Ropažu novadā ir 27 aizbildņi, 3 audzģimenes un nav nevienas personas, kuras atzīta par adoptētāju (kopā RRP partnerpašvaldībās ir 592 aizbildņi, 143 audzģimenes un 12 personas, kuras atzītas par adoptētāju).

Tabula 10. Aizbildņu, audzģimeņu un personu skaits, kuras atzītas par adoptētājiem

	Aizbildņu kopējais skaits	Audzģimeņu kopējais skaits	Personu skaits, kuras atzītas par adoptētājiem
Garkalnes pašvaldība	3	0	0
Vangažu pilsēta	2	3	0
Ropažu pašvaldība	9	0	0
Stopiņu pašvaldība	13	0	0

[77] Saskaņā ar Rīgas plānošanas reģiona Deinstitutionalizācijas plāna 2017.-2020. gadam Ropažu novadā nav plānots attīstīt pakalpojumu sniegšanas vietas ar ERAF atbalstu. Bijusī Garkalnes novada pašvaldība ir noslēgusi nodomu protokolu ar Saulkrastu novada pašvaldību par sadarbību pakalpojuma nodrošināšanai septiņiem bērniem ar funkcionālajiem traucējumiem.

[78] Galvenie izaicinājumi, kas saistīti ar sociālo pakalpojumu nodrošināšanu jaunajā novadā, ir:

- a. Ropažu novada teritorijā ir nepieciešams organizēt vienotu sociālo dienestu un paplašināt sociālo pakalpojumu klāstu.
- b. Sabiedrības novecošanās tendences un nepieciešamība nodrošināt, paplašināt novadā esošos sociālās aprūpes un sociālās rehabilitācijas pakalpojumus senioriem;
- c. Jārada vide, lai personas ratiņkrēslos varētu iekļauties dzīvē, būt sociāli aktīvi.
- d. Trūkst izmītināšanas iestādēm alternatīvu pakalpojumu personām ar garīga rakstura traucējumiem un bērniem ar funkcionāliem traucējumiem.
- e. Jāveido dienas centri dažādām mērķa grupām, lai šos pakalpojumus nebūtu jāsaņem citās pašvaldībās.
- f. Sociālās jomas mērķi reti tiek iekļauti pašvaldību attīstības dokumentos un sociālo pakalpojumu jomā ir maz pašvaldības investīciju (nav pašvaldību prioritāte).

## 5.3 Veselības aprūpes pakalpojumi

[79] Ropažu novadā nozīmīgākās ārstniecības iestādes:

- a. PA "Stopiņu ambulance" Ulbrokā. Ambulancē ir pieejami ģimenes ārsta, zobārsta, ginekologa, pulmonologa, homeopāta un uztura speciālista pakalpojumi.<sup>48</sup>
- b. Upesleju doktorāts, PA "Stopiņu ambulance" struktūrvienība. Doktorātā ir pieejami ģimenes ārsta un zobārstniecības pakalpojumi SIA "SenSil".<sup>49</sup>
- c. Rīgas Austrumu klīniskā universitātes slimnīcas stacionārs "Tuberkulozes un plaušu slimību centrs" Stopiņu pagasta Upeslejās. Stacionārā veic diagnostiku un ārstēšanu pacientiem ar tuberkulozi un citām plaušu slimībām. Gada laikā tiek izmeklēti 7 500 pacienti un veiktas 25 000 ambulatoras pieņemšanas. Stacionārā ir izvietotas 305 pacientu gultas. Pacientiem ar tuberkulozi un citām plaušu slimībām (ieskaitot onkoloģiskās) tiek piedāvātas augsta līmeņa diagnostikas un ārstēšanas iespējas, ieskaitot torakālo ķirurģiju.
- d. SIA "Balt Alliance" dibinātā ārstniecības iestāde "Veselības centrs "Baltezers"" Garkalnes pagasta Baltezerā. Veselības centrā iespējams saņemt rehabilitācijas pakalpojumus un nodarbības, procedūras un konsultācijas veselības un labsajūtas uzlabošanai, piemēram, dažādas ūdens procedūras, siltuma aplikācijas, ergoterapiju, fizioterapiju un masāžas t.sk. bērniem<sup>50</sup>.

[80] Ropažu novadā pacientu aprūpi veic 15 ģimenes ārsti:

- a. SIA "Thymus", dr. Ligita Zeltiņa Ropažos;
- b. Kristīnes Birznieces-Bērziņas ģimenes ārsta prakse Ropažos;
- c. PA "Stopiņu ambulance", dr. Vija Ikauniece, dr. Kristīne Grosvalde un dr. Anda Opuļa Ulbrokā;
- d. I. Laizānes ārsta prakse SIA Vangažos;
- e. N. Sergejevas ģimenes ārsta prakse SIA Vangažos;
- f. Anitas Jansones ģimenes ārsta prakse Zaķumuižā;
- g. Upesleju doktorāts, dr. Ritvars Ziedonis;
- h. Veides ārstu prakse IK, dr. Gundega Veide un dr. Artūrs Veide Upesciemā;
- i. Ganus Anita - ģimenes ārsta prakse Garkalnē;
- j. SIA "Ivetas Vīksnes ģimenes ārsta prakse" Sauriešos;
- k. Anitas Jansones ģimenes ārsta prakse Zaķumuižā;
- l. Doktorāts "Berģi" SIA, dr. Anita Oginska.

[81] Ropažu novadā 2020. gadā uz 10 000 iedzīvotāju tiek noteikti 4,6 ģimenes ārsti (Latvijā uz 10 000 iedzīvotāju ir 3,03 ģimenes ārsti)<sup>51</sup>. Gandrīz pie visiem ģimenes ārstiem Ropažu novadā ir vairāk kā 1 000 pacientu, pie trim – virs 2 000 un pie I. Laizānes pacientu skaits

---

<sup>48</sup> <http://www.stopinuambulance.lv/par-mums>

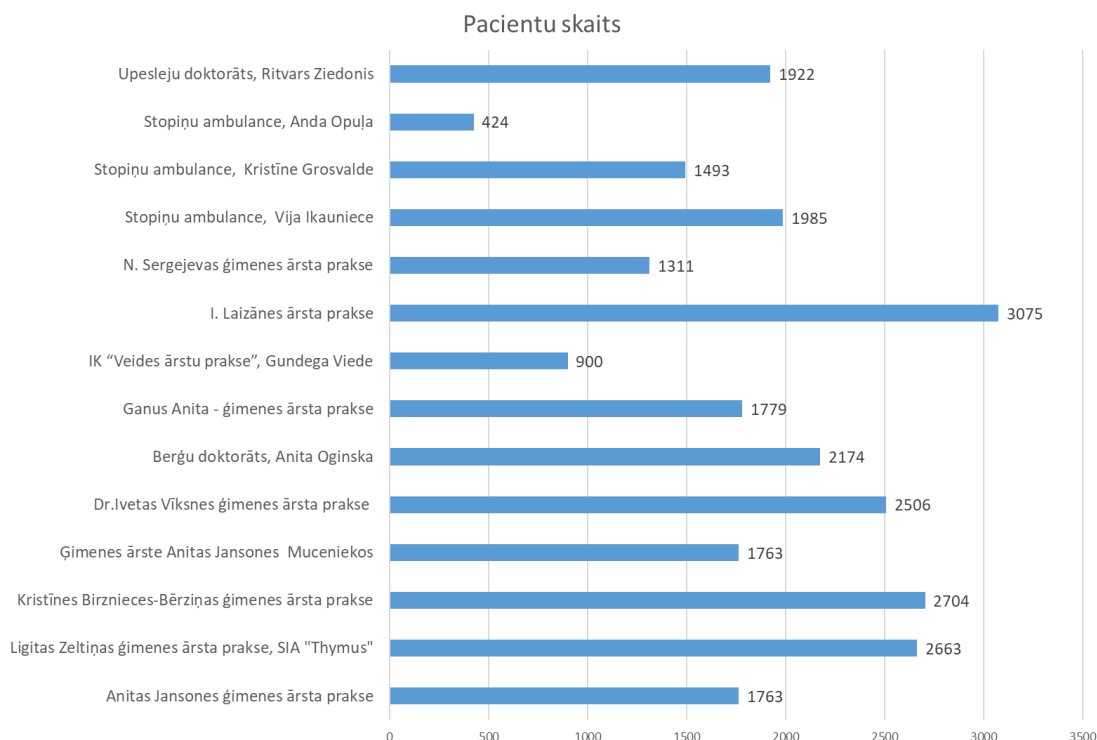
<sup>49</sup> <https://stopini.lv/lv/novads/veseliba/medicinas-specialistu-pakalpojumi>

<sup>50</sup> <https://vcbaltezers.lv/>

<sup>51</sup> Nacionālais veselības dienests

pārsniedz 3 000. (Attēls 18)

Attēls 18. Ģimenes ārsti un to pacientu skaits Ropažu novadā (Nacionālā veselības dienesta dati 2021.gada aprīlī)



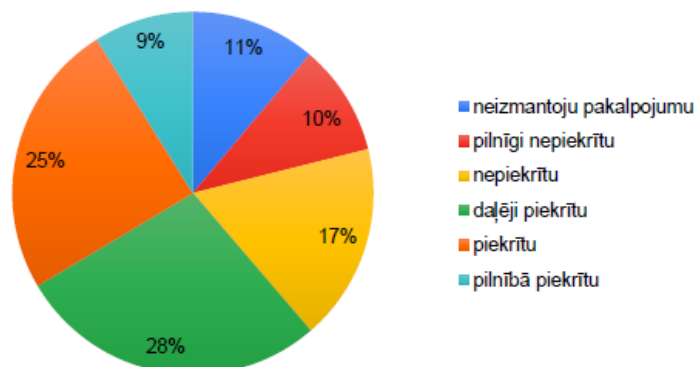
[82] Zobārstniecības pakalpojumus iespējams saņemt sešās apdzīvotajās vietās:

- Astrīdas Pērkones zobārsta prakse Ropažos;
- Elitas Ārgules zobārsta prakse Zaķumuižā;
- PA "Stopiņu ambulance" Ulbrokā;
- SIA "SenSil" Upeslejās;
- SIA "Dr. Oltes zobārstniecība" Vangažos;
- Bagirova Ilona ārsta prakse zobārstniecībā Sauriešos.

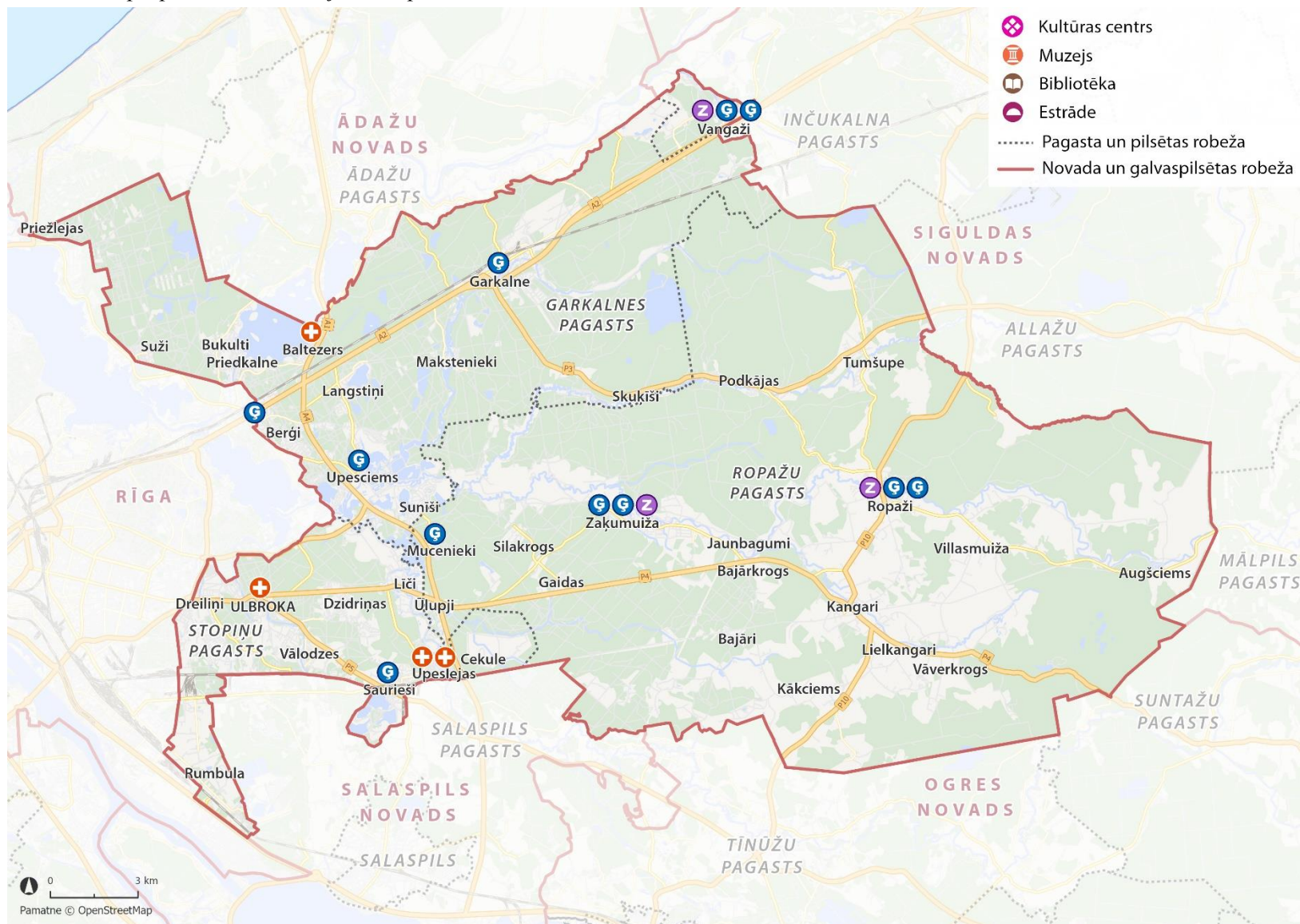
[83] **Iedzīvotāju aptaujā** veselības aprūpes pakalpojumi ir novērtēti labi - 34% respondentu tie apmierina, 28% daļēji apmierina, 27% neapmierina.

Veselības aprūpes tuvākajā apkārtnē pakalpojumus neizmanto 11%, kas varētu liecināt par pakalpojumu saņemšanu Rīgā vai citās kaimiņu pašvaldībās.

Attēls 19 Iedzīvotāju aptaujas atbildes par apgalvojumu "Tuvākajā apkārtnē ir pieejamas labas kvalitātes veselības aprūpes pakalpojumi"



Attēls 20. Veselības aprūpes iestāžu izvietojumu Ropažu novadā



## 5.4 Sabiedriskās kārtības pakalpojumi

[84] Noziedzības līmenis Ropažu novadā ir 135 noziedzīgie nodarījumi uz 10 000 iedzīvotāju **ir zemāks kā Pierīgā vidēji** (157 noziedzīgie nodarījumi uz 10 000 iedzīvotāju). Starp teritoriālajām daļām zemākais noziedzības līmenis ir Ropažu pagastā (91 noziedzīgs nodarījums uz 10 000 iedzīvotāju), kas ir arī zemākais noziedzības līmenis Pierīgā. Zems noziedzības līmenis ir arī bijušajā Inčukalna novadā (93), bet augstāks tas ir Stopiņu (175) un Garkalnes (181) pagastos.<sup>52</sup>

[85] Līdz ar jaunizveidoto Ropažu novadu ir izveidot jauna **pašvaldības policija**, kas aptver visu novada teritoriju. Kopējais darbinieku skaits Ropažu novada pašvaldības policijā ir 54 – Garkalnes policijā strādā 13 darbinieki, kura apkalpo arī Vangažu pilsētu, Ropažu policijā strādā 14 darbinieki un Stopiņu policijā strādā 25 darbinieki. Ir izveidots vienots novada pašvaldības policijas reģistrēto notikumu reģistrs. Kopējais policijas apkalpoto notikumu skaits no 2021. gada 1. jūlija līdz 2021. gada 31. oktobrim ir 3 744, no kuriem 1 521 ir bijuši iedzīvotāju izsaukumi. Prognozējamais apkalpojamo notikumu skaits gadā ir 12 000. Uzsākto administratīvo procesu skaits 2020. gadā Garkalnes pašvaldības policijā ir bijis 386, Stopiņu pašvaldības policijā 383 un Ropažu pašvaldības policijā 268.

[86] Pašvaldības policija piedalās arī glābšanas darbos — ugunsgrēku un dabas stihiju seku novēršanā.

[87] Laika posmā no 2016. līdz 2020. gadam ik gadu Ropažu novadā ir reģistrēts 116 – 151 glābšanas darbs un ugunsgrēks. 2020. gadā Ropažu novadā kopā tika reģistrēti 116 glābšanas darbi un ugunsgrēki. Vislielākais bojā gājušo skaits ir 2018. gadā – 5 bojā gājušie, un vislielākais negadījumu skaits ir 2019. gadā – 151 negadījums. Toties viszemākais negadījumu skaits novērojams 2020. gadā 116 un 2017. gadā nav bijis neviens bojā gājušais. 2020. gadā bojā gājušo skaits – 3 cilvēki<sup>53</sup>.

*Attēls 21 Glābšanas darbu un ugunsgrēku statistika*



[88] Iedzīvotāju aptaujas ietvaros respondentiem tika jautāts vērtējums par pieejamo pašvaldības policijas pakalpojumu kvalitāti un 34% no respondentiem apstiprina, ka kvalitāte ir laba, 25% kvalitāte apmierina daļēji, 22% neapmierina un 19% no respondentiem nevērtēja

<sup>52</sup> CSP tabula SKG021. Reģistrēto noziedzīgo nodarījumu skaits reģionos, republikas pilsētās un novados 2019.gadā

<sup>53</sup> VUGD pārskats par glābšanas darbiem, ugunsgrēkiem un to radītajām sekām



pašvaldības pakalpojumus.

[89] Sākot ar 2021. gadu visā jaunā Ropažu novada pašvaldības policija strādā diennakts režīmā, nodrošinot vienlaicīgi ne mazāk kā trīs operatīvās grupas un ātru izsaukumu apkalpošanu.

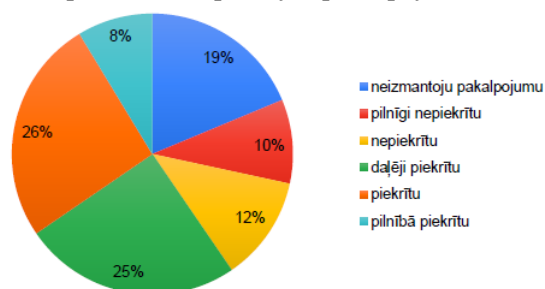
[90] No 2022. gada ir plānots izveidot jaunu struktūrvienību – vienotu Operatīvās vadības centru, vienotu diennakts tālrūni izsaukumiem un vienotu operatīvo grupu pārvaldības sistēmu.

[91] Nākotnē būtu plašāk jāievieš videonovērošanas sistēmas, veidojot vienotu novērošanas pārraudzības tīklu novada teritorijā.

[92] Iedzīvotāju aptaujā pašvaldības policijas pakalpojumi ir novērtēti labi - 34% respondentu tie apmierina, 25% daļēji apmierina, 22% neapmierina.

Policijas pakalpojumus neizmanto 19% respondentu.

Attēls 22 Iedzīvotāju aptaujas atbildes par apkalpojumu "Tuvākajā apkārtnē ir pieejami labas kvalitātes pašvaldības policijas pakalpojumi"



## 5.5 Kultūras, sporta un aktīvās atpūtas pakalpojumi

[93] Ropažu novada sporta infrastruktūru veido astoņi sporta centru kompleksi, tostarp peldbaseins, septiņpadsmit stadioni, trases un citi sporta infrastruktūras objekti. Sporta infrastruktūru koncentrējas bijušo novadu centros (Attēls 25).

- Stopiņu pagasta **Ulbrokas sporta kompleksā** ir peldbaseins, divas sporta zāles, trenāžieru zāle, aerobikas zāle, stadions. Tiek organizētas handbola, futbola, basketbola, florbola, kamaniņu, peldēšanas, ūdens aerobikas, volejbola, aerobikas, hokeja, karatē, džudo, galda tenisa, trenāžieru zāles un mūsdienīgu modernās dejas nodarbības un sacensības.<sup>54</sup>
- Upesciema stadions** Garkalnes pagastā ir atzīts par labāko regbija un petanka stadionu Baltijā. Tas ir arī viens no labākajiem dabīgās zāles laukumiem futbolā. Stadionā trenējas profesionālie sportisti un tajā regulāri notiek starptautiski turnīri un vietējas nozīmes spēles.
- Ropažu pagasta pašvaldības iestādes **Ropažu sporta centrā** ir sporta zāle ar tribīnēm, trenāžieru zāle, cīņas, aerobikas zāle, tenisa korti, pludmales volejbola laukums ar tribīnēm, ielu basketbola laukums, slidošanas – hokeja laukums, skeitparks un stadions. Ropažu sporta zāle, galvenokārt, tiek izmantota skolas skolēnu mācību procesam, interešu izglītības programmām sportā; regulārām neformālās izglītības programmām sportā, tai skaitā sacensībām amatieru sportā. Pārējie pieejamie nodarbību laiki, neliela daļa tiek iznomāta - citām sporta

<sup>54</sup> <https://www.stopini.lv/lv/sports/ulbrokas-sporta-komplekss>

aktivitātēm. Sporta zāles izmanītajiem pieejamas 4 nelielas ģērbtuves ar dušu telpām un labierīcībām. Objekta tehniskais stāvoklis ir viduvējs.<sup>55</sup>

- d. Stopiņu pagasta Sauriešos sporta bāzi nodrošina **Stopiņu pamatskolas sporta zāle un stadions**<sup>56</sup>.
- e. Ropažu pagasta **Zaķumuižas sporta zālē** tiek organizētas vingrošanas, nūjošanas, karatē, vieglatlētikas, futbola, volejbola, un kamaniņu sporta nodarbības jauniešiem, pieaugušajiem un arī senioriem. Zaķumuižā ir pieejams arī peldbaseins līdz 6 gadu vecumam. Āra teritorijā ir pieejams disku golfa laukums, skrejceļš, basketbola laukums (sliktā tehniskā stāvoklī) un āra trenāžieru sektors.<sup>57</sup>
- f. Garkalnes pagasta Baltezerā ir **Veselības centra Baltezers sporta centrs**, kas piedāvā trenāžieru zāles, aerobikas, nūjošanu, kā arī fizioterapeita pakalpojumus.
- g. **Upesleju internātpamatskolas sporta bāzē** skolēniem ir iespēja piedalīties dažādās interešu izglītības nodarbībās - handbols, futbols, karatē, slēpošana, nūjošana, tūrisma pulciņš un sporta pulciņš vispārējai fiziskajai sagatavotībai.
- h. **Vangažu vidusskolas sporta zāle un stadions** nodrošina skolēniem sporta nodarbības un interešu pulciņus, kā arī basketbola, volejbola, futbola, florbola, handbola, teikvando un citām sporta nodarbībām. Vangažu futbollaukumā un stadionā regulāri notiek vietējas nozīmes spēles un turnīri.<sup>58</sup>
- i. **Silakroga sporta laukumā** ir pieejams futbola un strītbola laukums kā arī āra trenāžieri, kurus būtu nepieciešams papildāt ar jaunām iekārtām.
- j. **Kākcimā** ir uzstādīts strītbola laukums, pludmales volejbola laukums un āra trenāžieri.
- k. **Tumšupes sporta laukumā** iedzīvotājiem ir iespējams izmantot āra trenāžierus, futbola laukumu, volejbola un badmintona laukumu.
- l. **Muceniekos** ir izvietots vingrošanas rīku komplekts.
- m. Bērnu un jauniešu attīstības centrs, **sporta klubs "Gauja"** izmanto sporta kompleksu Gaujas ielā 25 Vangažos (bijušās Vangažu arodskolas sporta bāze), piedāvājot plašu sporta veidu klāstu – sporta aerobika, bokss, džudo, šahs u.c.<sup>59</sup>
- n. **Garkalnes Mākslu un vispārizglītojošās pamatskolas sporta bāze** (zāle un stadions) piedāvā aerobiku, atlētisko vingrošanu, basketbolu, florbolu, futbolu, tenisu, vieglatlētiķu un volejbolu.
- o. SIA "Baltic ring 333" **sporta komplekss 333** Ropažu pagasta "Sila priedēs" ir plašs aktīvās atpūtas komplekss, kurā ir kartingu trase, kvadriciklu un krosa motociklu noma, apmācību kursu programmas drošas braukšanas poligonā, ūdens pūšļa parks, balto smilšu pludmale ar diviem volejbola laukumiem, SUP dēļu nomu, piknika vietām, aktīvās atpūtas infrastruktūru un bērnu spēļu laukumu, kā arī naktsmītņu pakalpojumi kempingu mājās. Izveidotā infrastruktūra tiek iznomāta apmācībām,

---

<sup>55</sup> <https://ropazi.lv/lv/sports/ropazu-sporta-centrs/>

<sup>56</sup> <http://www.stopinupamatskola.lv/>

<sup>57</sup> <https://ropazi.lv/lv/sports/zakumuizas-sporta-zale/>

<sup>58</sup> <http://sportaregistrs.lv/vangazu-vidusskolas-sporta-zale-328>

<sup>59</sup> [www.skgauja.lv](http://www.skgauja.lv)



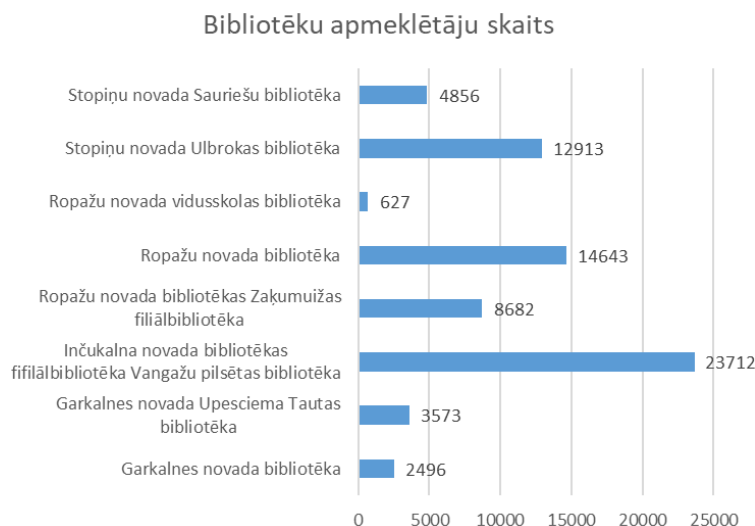
nodarbībām un brīvā laika pasākumiem.<sup>60</sup>

- p. **Sporta šaušanas komplekss “Rīga shooting center”** Ropažu pagastā ir piedāvā treniņšaušanas infrastruktūru sportistiem, iesācējiem, amatieriem un profesionāļiem dažādās sporta disciplīnās.<sup>61</sup>
- q. Sunīšos attīstās veikparks Hi Wake.<sup>62</sup>

[94] Ropažu novada **kultūras infrastruktūru** veido sešas bibliotēkas, viena filiālbibliotēka un četri grāmatu izsniegšanas punkti, pieci kultūras centri, divas brīvdabas estrādes un četri muzeji vai piemiņas vietas (Attēls 26):

- a. bibliotēkas atrodas Ulbrokā, Sauriešos, Vangažos, Garkalnē, Upesciemā un Ropažos, filiālbibliotēka atrodas Zaķumuižā un grāmatu izsniegšanas punkti Tumšupē, Kākcēmā, Muceniekos un Silakrogā;
- b. Kultūras iestādes darbojas Ulbrokā (Stopiņu pagasta kultūras nams “Ulbrokas pērle” un Tautas lietišķās mākslas studija “Ulbroka”), Bergos (Garkalnes pagasta kultūras centrs “Bergī”), Ropažos (Ropažu kultūras centrs), Zaķumuižā (Ropažu pagasta Zaķumuižas kultūras centrs) un Vangažos (Vangažu pilsētas kultūras nams);
- c. Brīvdabas estrādes atrodas Ulbrokā un Ropažos;
- d. Pie Vangažu vidusskolas ir novadpētniecības muzejs, Garkalnē atrodas Jāņa Jaunsudrabiņa piemiņas istaba un izziņu taka, Stopiņu pagastā muzejs “Krīvu klēts” ar ekspozīciju (klēts un kalēja un amatnieka darbnīcas) Ulbrokā un Stopiņu novada vēstures muzejs ar ekspozīciju zāli kultūras centrā “Ulbrokas pērle”.

Attēls 23 Ropažu novada bibliotēku apmeklētāju skaits 2019.gadā<sup>63</sup>



[95] Ropažu novadā ir aktīva kultūras dzīve – darbojas vairāk kā 40 mākslinieciskais kolektīvi, radošās darbnīcas, mākslas un mūzikas studijas. Piemēram:

- a. Stopiņu pagastā: sieviešu koris “Madara”, jauktais koris “Ulbroka”, Ropažu pagastā: jauktais koris “Ropaži”, Ropažu novada Zaķumuižas jauktais koris

<sup>60</sup> <https://333.lv/>

<sup>61</sup> <https://ssk.lv/>

<sup>62</sup> <https://hiwake.lv/>

<sup>63</sup> *Latvijas kultūras datu portāls*

- "Ozolzīle", Garkalnes pagastā: jauktais koris "Pa saulei", jauktais koris "Garkalne".
- b. Stopiņu pagastā: vecākās paaudzes vokālais ansamblis "Sagšas", vecākās paaudzes sievietes vokālais ansamblis "Ievziedi", Ropažu pagastā: vokālais ansamblis "Sarma", vīru vokālais ansamblis "Karma", folkloras kopa "Oglīte", Vangažos: bērnu vokālais ansamblis "Karuselis", bērnu vokālais ansamblis "Pumpurīni" (no 4 gadu vecuma), **ukraiņu** biedrības vokālais ansamblis "Jatraņ", **krievu** vokālais ansamblis "Krievu Kadriļa", **baltkrievu** vokālais ansamblis "Žuravka", sievietes vokālais ansamblis "Kaprīze", Garkalnē senioru kopa "Strauts".
  - c. Stopiņu pagastā: Stopiņu novada vidējās paaudzes deju kolektīvs "Luste", vidējās paaudzes deju kolektīvs "Stopiņš", senioru deju kolektīvs "Ulenbroks", Ropažu pagastā: bērnu un jauniešu deju kolektīvs "Cielaviņa", vidējās paaudzes tautas deju kolektīvs "Rudzi", līnijdeju grupa "Rabbit Line", Vangažos: bērnu deju kolektīvs "Pīlādzītis", vidējās paaudzes deju kolektīvs "Augšup", estrādes deju grupa "Ciprese", Garkalnes pagastā: senioru deju kolektīvs "Baltābele"; vidējās paaudzes deju kolektīvs "Greizie Rati", tautas deju ansamblis "Ritenītis", deju kolektīvs Mazais Ritenītis, bērnu tautas deju kolektīvs "Pasaciņa", Garkalnes novada deju kolektīvs "Madara", vidējās paaudzes deju kolektīvs "Saime".
  - d. Stopiņu pagastā: akordeonistu ansamblis "Akcenti", Ropažu pagastā: Jauniešu rokgrupa "Fools on Parade".
  - e. Stopiņu pagastā amatiereteātris "Dille", Vangažos teātra pulciņš "Pigoriņi", Ropažu pagasta Zaķumuižā jaunatnes teātra studija.
  - f. Stopiņu pagastā: tautas lietišķās mākslas studija "Ulbroka", Ropažu pagastā: gleznošanas mākslas studija un lietišķās mākslas studija "Madaras" pieaugušajiem, Garkalnes pagastā pašvaldības atbalstīta mākslinieku darbnīca (gleznošanas studija).

[96] Pašvaldības organizēto kultūras pasākumu skaits 2020.gadā ir vairāk kā 200 koncerti, izstādes, teātra izrādes, tematiskas dienas, lekcijas, tradīciju svētku un valsts svētku pasākumi, nodarbību cikli, balles u.c.

[97] Pašvaldības realizētie tūrisma, kultūras mantojuma un dabas vērtību aizsardzības un līdzīgi projekti ir viens no veidiem brīvā laika un interešu aktivitāšu piedāvājumiem, piemēram, eloorientēšanās, tirgi, apmācības projektā EXIT RĪGA, kura mērķis ir veidot vienotu tūrisma piedāvājumu Pierīgā, piedāvājot plašas tūrisma un izklaides iespējas 50 kilometru rādiusā ap galvaspilsētu un kurā ir iesaistījušies 14 novadi un 6 partnerības<sup>64</sup>.

[98] **Iedzīvotāju aptaujā** aktīvās atpūtas, sporta, kultūras un interešu pakalpojumi ir novērtēti labi - 31% respondentu tie apmierina, 33% daļēji apmierina, 31% neapmierina.

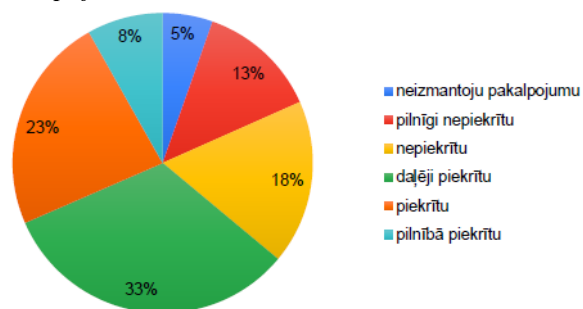
Aktīvās atpūtas, sporta, kultūras un interešu pakalpojumus tuvākajā apkārtnē neizmanto tikai 5%, tāpat neskatoties uz trešdaļu neapmierināto iedzīvotāju, iedzīvotāju iesaistīšanās brīvā laika

*Attēls 24 Iedzīvotāju aptaujas atbildes par apgalvojumu "Tuvākajā apkārtnē ir pieejamas labas"*

<sup>64</sup> <https://exitriga.lv/>

aktivitātēs savā novadā ir augsta.

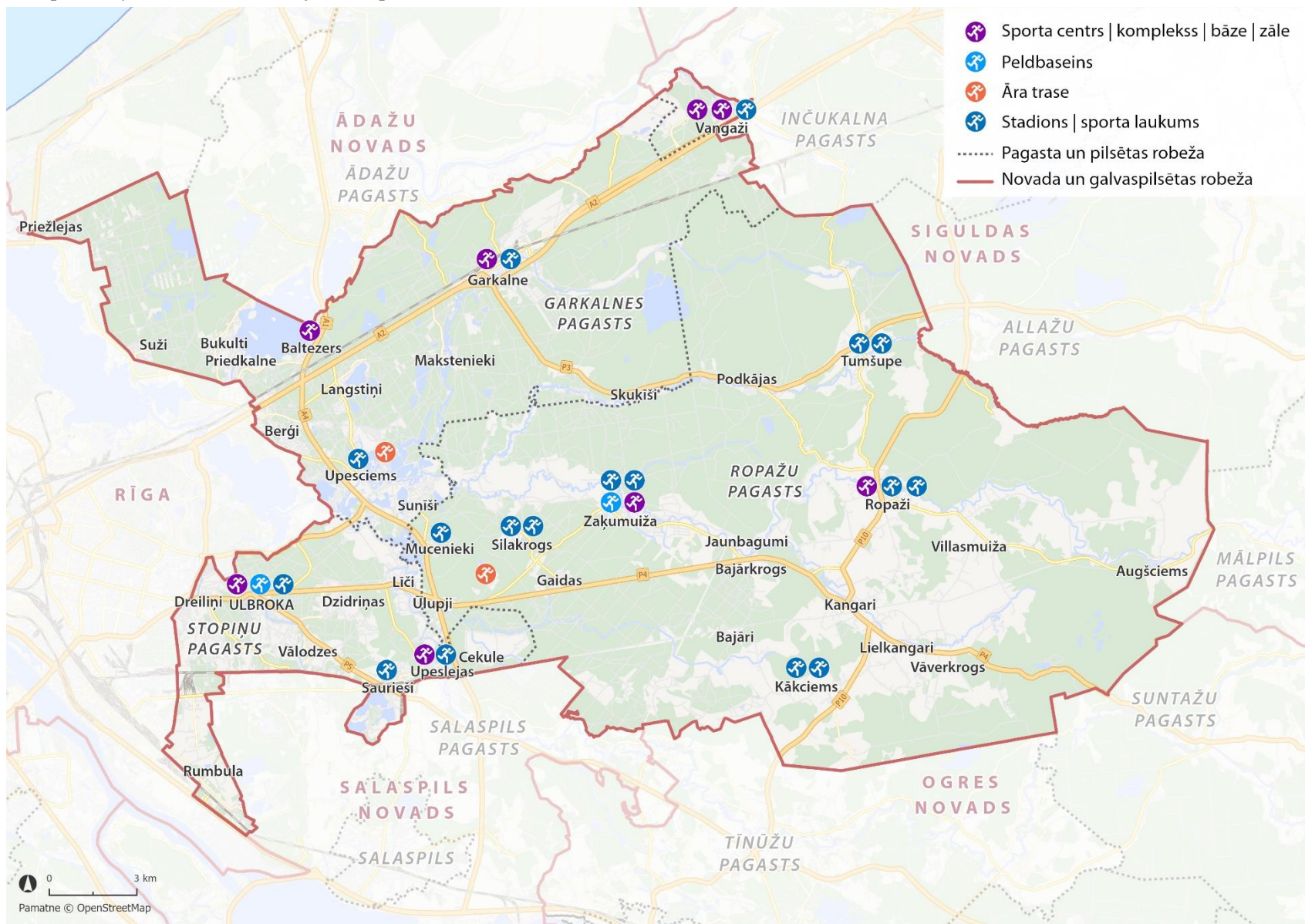
*kvalitātes atpūtas, sporta, kultūras un interešu pakalpojumi”*



[99] Kultūras centrs “Ulbrokas pērle” iedzīvotāju aptaujā tika izcelts arī kā viens no Ropažu novada pašvaldības vizītkartēm/simboliem/vērtībām.

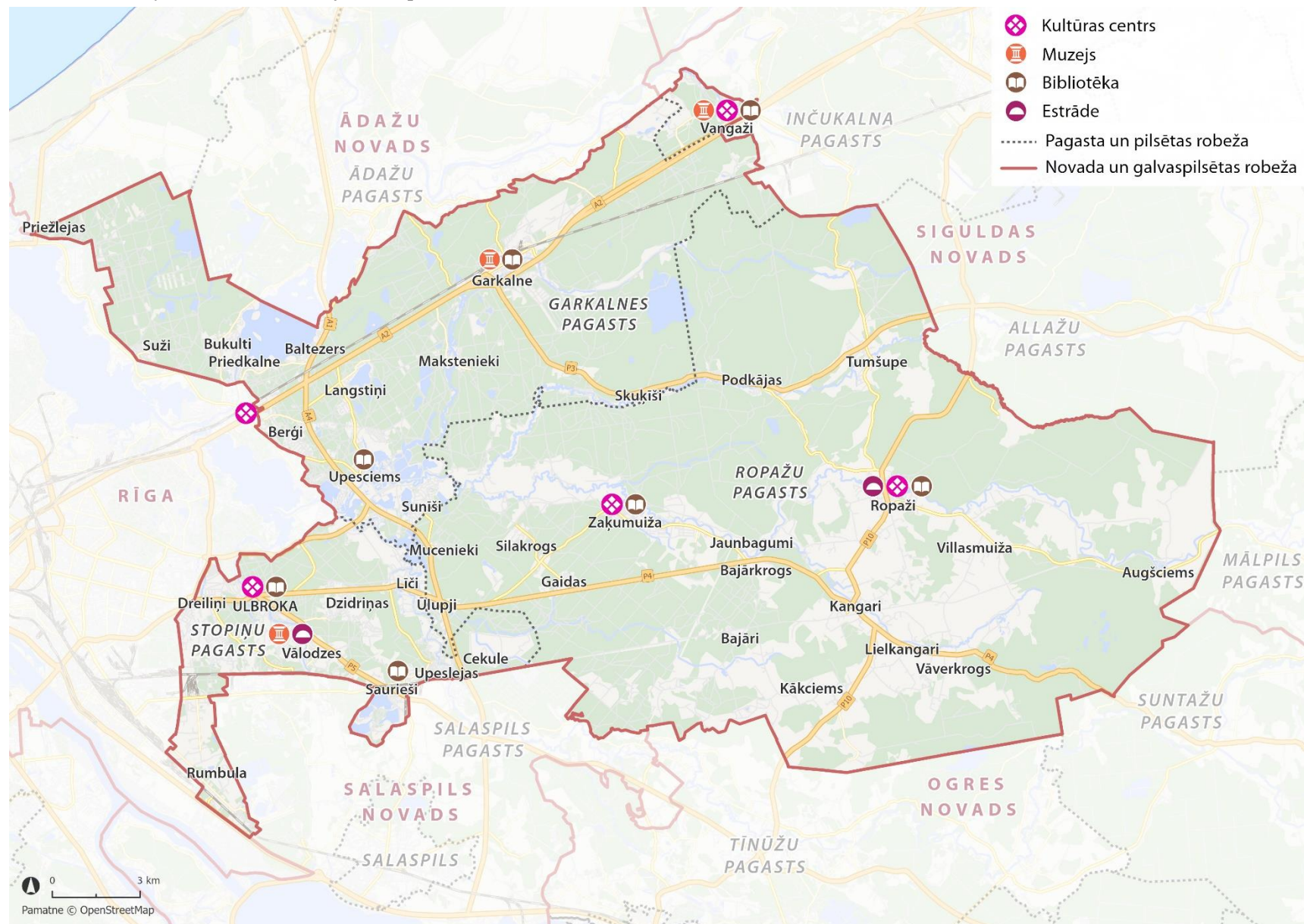
[100] Ropažu novadam ir jādomā par pasākumiem, kas vienotu visu lielo Ropažu novadu – koru, dejotāju koncerti. Tāpat jārod iespēja attīstīt esošos un izbūvēt jaunus muzejus novadā vairojot iedzīvotāju un viesu zināšanas.

Attēls 25. Sporta infrastruktūras izvietojums Ropažu novadā





Attēls 26. Kultūras infrastruktūras izvietojums Ropažu novadā





## 5.6 Publiskā ārtelpa

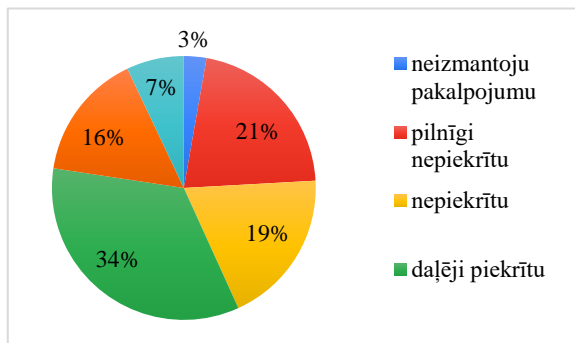
[101] Visās lielākajās apdzīvotajās vietās ir pieejama labiekārtota publiskā telpa – rotaļlaukumi, āra trenāžieri un cits sporta aprīkojumi un sporta laukums, pludmales, parki vai līdzīgas brīvdabas aktivitāšu infrastruktūra.(Attēls 29)

[102] Pēdējos gados, piesaistot ES struktūrfondu finansējumu, ir realizēta virkne sabiedrisko būvju projektu, un to rezultātā ir būtiski uzlabojusies publiskās ārtelpas kvalitāte Ropažu novada apdzīvotajās vietās, piemēram:

- Stopiņu pagastā uzbūvēts jauns kultūras centrs “Ulbrokas pērle” un teritorijas labiekārtojums ap to;
- Garkalnes pagastā uz būvēta Bergu Mūzikas un mākslas pamatskolas jaunā ēka un daļa esošās ēkas pārbūvēta;
- Labiekārtots Ropažu muižas parks un uzstādīts vides objekts Lielās Juglas krastā (projekts “Vērtību domnīca”);
- Labiekārtots Vangažu pilsētas tirgus laukums;
- Stopiņu pagastā pie Ulbrokas ezera izbūvēts skeitparks un rotaļu un pastaigu taka gar Ulbrokas ezeru;
- Stopiņu pagastā labiekārtoti publiskās tirdzniecības laukumi Sauriešu un Upesleju ciemos u.c.

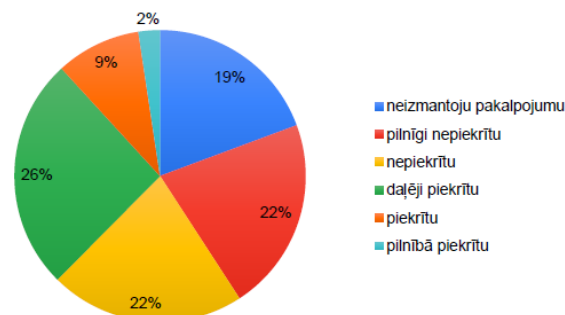
[103] Tomēr **iedzīvotāju aptaujā** 40% respondentu nav apmierināti ar publisko ārtelpu un gājēju infrastruktūru, arī 34% ir tikai daļēji apmierināti. 23% respondenti ir apmierināti ar infrastruktūru un 3% to nevērtēja.

Attēls 27 Iedzīvotāju aptaujas atbildes par apgalvojumu “Attīstīta gājēju infrastruktūra, labiekārtota publiskā ārtelpa”



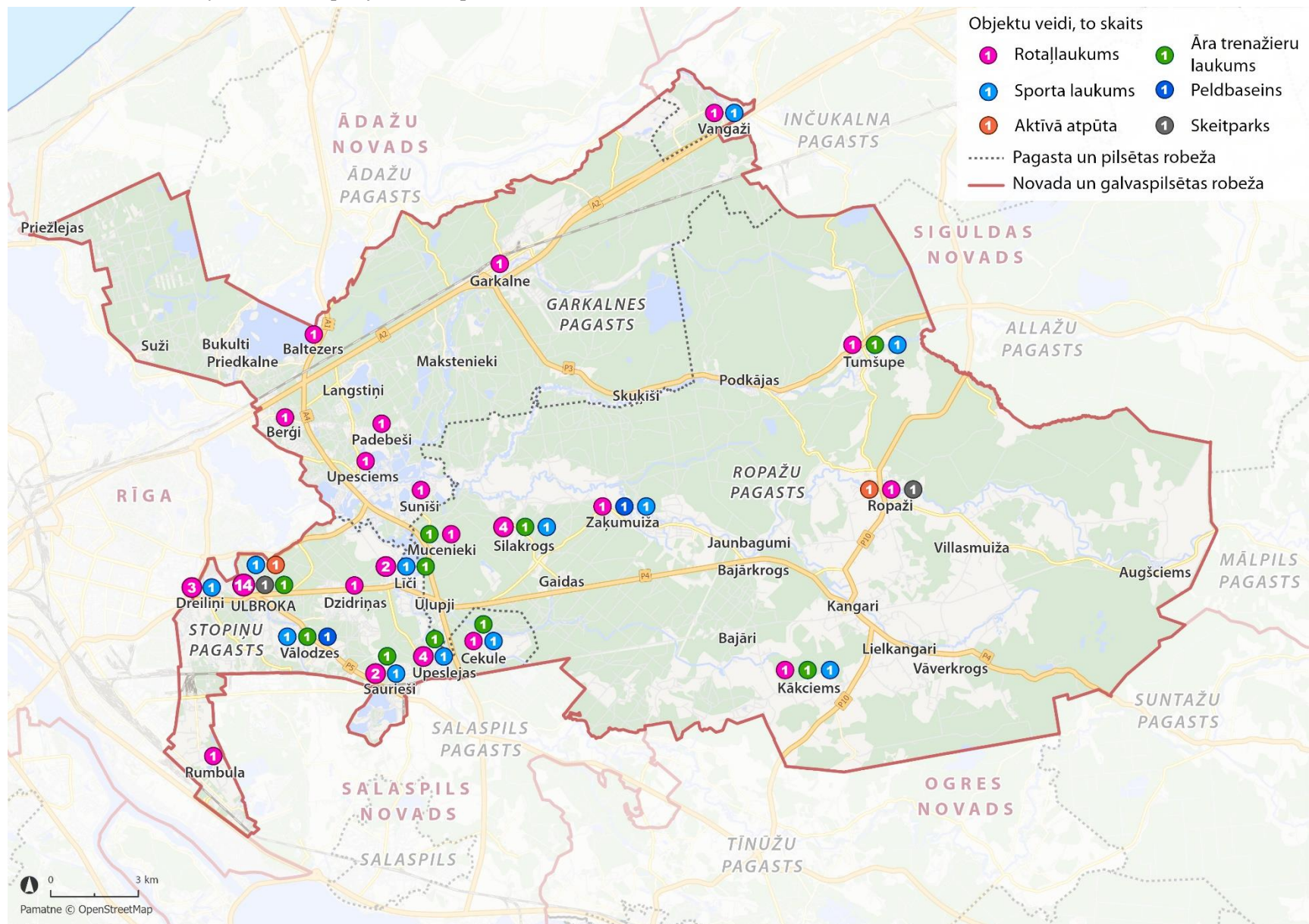
[104] Nozīme ir arī vides pieejamībai. Tikai 11% respondentu ir apmierināti ar vides pieejamību, 26% ir daļēji apmierināti, 44% neapmierināti, bet 19% no respondentiem neizmanto pielāgotus vides pieejamības objektus.

Attēls 28. Iedzīvotāju aptaujas atbildes par apgalvojumu “Apdzīvotajās vietās ir nodrošināta vides pieejamība (cilvēkiem ar kustību traucējumiem, vājredzīgajiem, vājdzirdīgajiem)”



[105] Aptaujas rezultāti liecina, ka darbs publiskās ārtelpas un gājēju infrastruktūras uzlabošanas ir jāturpina. Nepieciešams labiekārtot teritoriju pie Sauriešu karjera, kas jau tagad ir iecienīta vieta pie ūdens.

Attēls 29. Brīvdabas infrastruktūras pieejamība Ropažu novada ciemos



## 6 Transports

### 6.1 Autoceļi, satiksmes intensitāte

[106] Ropažu novada teritoriju šķērso nozīmīgi četri valsts galvenie, tostarp arī starptautiskie autoceļi, pieci valsts reģionālie un 15 valsts vietējie autoceļi (Attēls 31; Tabula 11). Ropažu novadā 2020. gadā esošo valsts autoceļu kopgarums ir 185 km, pašvaldības autoceļu garums – 228 km un pašvaldības ielu garums ir 180 km (nav iekļauti dati par pašvaldību ceļiem un ielām Vangažu pilsētā).

Tabula 11. Valsts ceļi Ropažu novadā

Ceļa apzīmējums	Nosaukums
Valsts galvenais autoceļš (A)	
A1	Rīga (Baltezers) – Igaunijas robeža (Ainaži)
A2	Rīga – Sigulda – Igaunijas robeža (Veclaicene)
A4	Rīgas apvedceļš (Baltezers – Saulkalne)
A6	Rīga – Daugavpils
Valsts reģionālie autoceļi (P)	
P2	Juglas papīrfabrikas ciemats-Upesciems
P3	Garkalne–Alaukstis
P4	Rīga–Ērgļi
P5	Ulbroka – Ogre
P10	Inčukalns–Ropaži–Ikšķile
Valsts vietējie autoceļi (V)	
V31	Pievedceļš Muceniekiem
V32	Dreiliņi–Acones stacija
V33	Saurieši–Salaspils
V34	Līči–Upeslejas
V35	Šķirotava–Saurieši
V36	Juglas papīrfabrikas ciemats–Ulbroka
V53	Pievedceļš Rumbulas stacijai
V64	Pievedceļš Gaitiņu karjeram
V66	Sidgunda–Ropaži
V67	Pietēni–Purmaļi
V68	Dāvidi–Zaķumuiža–Bajārkrogs
V74	Ropaži–Raunas
V75	Ropaži–Griķukrogs

V76	Pievedceļš Kangaru stacijai
V99	Pievedceļš Vangažu stacijai

[107] Lielākā vidējā diennakts satiksmes intensitāte uz valsts reģionālajiem autoceļiem Ropažu novada teritorijā 2020. gadā ir uz valsts galvenā autoceļa **A2 Rīga – Sigulda** – Igaunijas robeža (Veclaicene) (E77), **bet tā ir augsta arī uz A1 Rīga (Baltezers) – Igaunijas robeža (Ainaži) (E67) un A4 Rīgas apvedceļš (Baltezers – Saulkalne) (E67) (Attēls 30).**

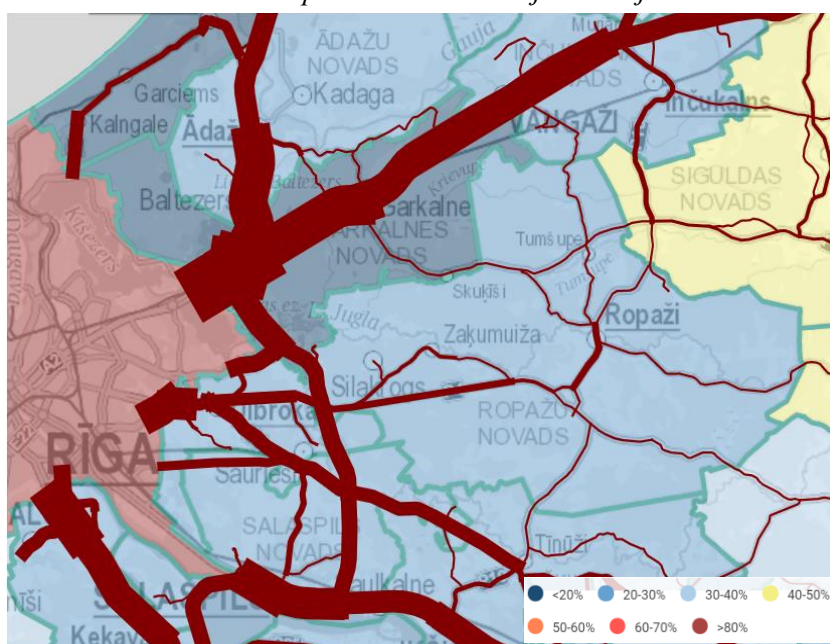
Tabula 12. Satiksmes intensitāte uz valsts autoceļiem (VAS "Latvijas Valsts ceļi")

Ceļa apzīmējums	Ceļa nosaukums	Ceļa posms Ropažu novadā	Automašīnu skaits diennaktī, gab.	No tām kravas automašīnas, %
<b>Valsts galvenie autoceļi</b>				
A1	Rīga(Baltezers) - Igaunijas robeža(Ainaži)	A2-V50	26 859	14
A2	Rīga - Sigulda - Igaunijas robeža (Veclaicene)	P3-V46	41 401	11
		V46-Vangažiem	28 998	13
A4	Rīgas apvedceļš (Baltezers - Saulkalne)	A2-P2	16 684	25
		P2-P4	10 786	27
		P4-E77	11 848	29
A6	Rīga - Daugavpils - Krāslava Baltkrievijas robeža (Patarnieki)	A2-A5	24 153	15
<b>Valsts reģionālie autoceļi (P)</b>				
P10	Inčukalns - Ropaži - Ikšķile	A6-C39	3278	15
		C39-Kākciems	1267	19
		Kākciems-V66	2085	17
		V66-V64	5377	11
P2	Juglas papīrfabrika - Upesciems		11082	7
P3	Garkalne - Alauksts	A2-P10	1967	7
P4	Rīga - Ērgļi	P5-V34	22798	8
		V34-A4	7581	8
		A4-V68	7568	9
		V68-P10	3012	20
		P10-V968	2017	25
P5	Ulbroka - Ogre	P4-V33	12796	3
<b>Valsts vietējie autoceļi (V)</b>				
V31	Pievedceļš Muceniekiem		1494	2
V32	Dreiliņi - Acones stacija		2011	9
			360	9
V33	Saurieši - Salaspils		4894	6
V34	Līči - Upeslejas		2941	3
V35	Šķirotava - Saurieši		7474	15
V36	Juglas papīrfabrikas ciemats - Ulbroka		5001	9
V64	Pievedceļš Gaitiņu karjeram		-	-



Ceļa apzīmējums	Ceļa nosaukums	Ceļa posms Ropažu novadā	Automašīnu skaits diennaktī, gab.	No tām kravas automašīnas, %
V66	Sidgunda - Ropaži		-	-
V67	Pietāni - Purmaļi		2348	5
V68	Dāvidi - Zaķumuiža - Bajārkrogs		3141	6
			1000	8
V74	Ropaži - Raunas		407	7
V75	Ropaži - Griķukrogs		288	4
			284	4
			824	7
V76	Pievedceļš Kangaru stacijai		111	4

Attēls 30. Satiksmes intensitāte\* un savā pašvaldības teritorijā strādājošie\*\*



\* Satiksmes intensitāte (gada vidējais caurbraucošo automašīnu skaits diennaktī konkrētajā ceļa posmā pēc LVC datiem)

\*\* Savā pašvaldībā strādājošie aprēķināti pēc VSAA 2018. gada datiem par strādājošajiem pēc deklarētās dzīvesvietas adreses (var nesakrist ar faktisko dzīvesvietas adresi) un darbavietas juridiskās adreses (var nesakrist ar faktiskās darbavietas adresi).

[108] Pēc CSDD datiem uz 2021. gada 1. janvāri Ropažu novadā reģistrēti **18 520 transportlīdzekļi** (1,9% no Latvijā reģistrētajiem transportlīdzekļiem), no kuriem 2 123 ir kravas automašīnas, 13 324 vieglās automašīnas, 59 autobusi, 818 motocikli un tricikli, 1 698 piekabes un puspiekabes, 28 kvadricikli un 470 mopēdi.

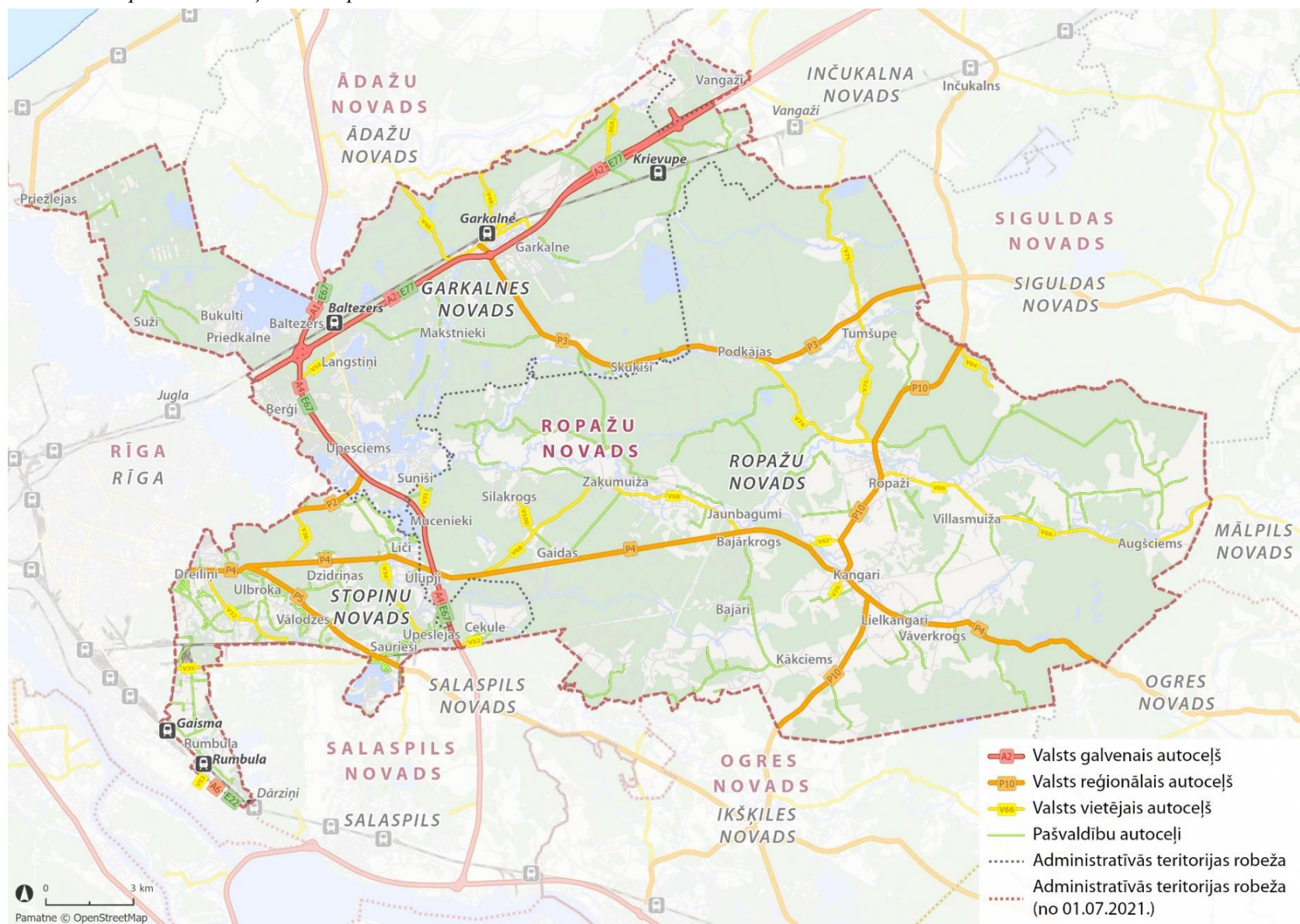
[109] Tehniskā kārtībā esošie transportlīdzekļi uz 2021. gada 1. janvāri Ropažu novadā ir 16 511 transportlīdzekļi no kuriem 1 964 ir kravas automašīnas, 12 359 vieglās automašīnas, 49 autobusi, 690 motocikli un tricikli, 1 428 piekabes un puspiekabes un 21 kvadricikli<sup>66</sup>.

[110] Vieglo **automobiļu skaits uz 1 000 iedzīvotājiem** Latvijā turpina pieaugt. Ja 2015.gada beigās rādītājs bija 345 automobiļi uz 1 000 iedzīvotājiem, tad 2020.gada beigās tas jau bija 390 automobiļi uz 1 000 iedzīvotājiem<sup>65</sup>

<sup>65</sup> CS tabula TRC010. Vieglo automobiļu skaits uz 1 000 iedzīvotājiem gada beigās

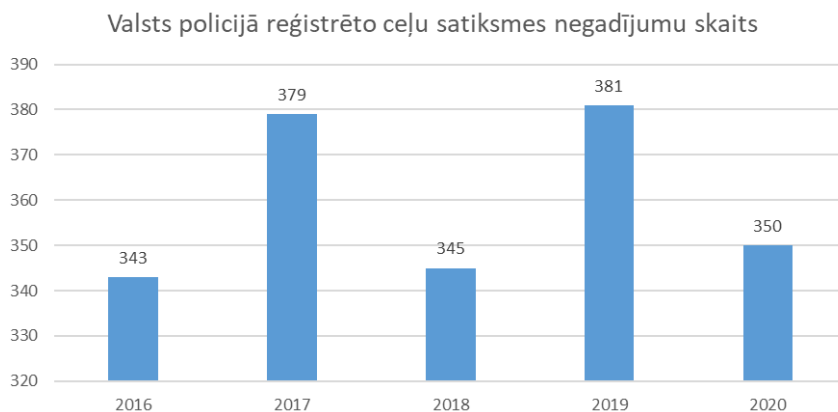


Attēls 31. Valsts un pašvaldību ceļu tīkls Ropažu novadā



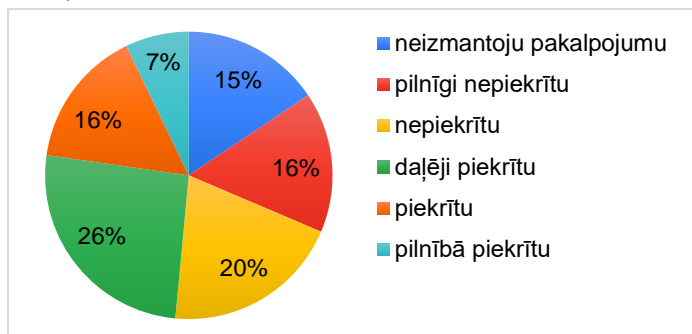
[111] Pēc Valsts policijas datiem par periodu no 2016. līdz 2020.gadam Ropažu novadā 2017.gadā un 2019.gadā ir reģistrēti ievērojami vairāk ceļu satiksmes negadījumu (Attēls 32)<sup>66</sup>. Ievērojams negadījumu skaits noticis A4 Rīgas apvedceļa (Baltezers - Saulkalne) krustojumos ar valsts reģionālajiem ceļiem. VAS “Latvijas Valsts ceļi” ir uzsācis A4 Rīgas apvedceļa (Baltezers - Saulkalne) pārbūvi par ātrgaitas maģistrāli, un projekta rezultātā tiks uzlabota satiksmes drošību Ropažu novadā.

Attēls 32 Ceļa satiksmes negadījumu skaits 2016.-2020.g. (CSDD)



[112] **Iedzīvotāju aptaujā** ceļu tīkls un sabiedriskais transports, kas veido savienojumus starp apdzīvotajām vietām un novada centru, ir novērtēti biežāk slikti - 23% respondentu tie apmierina, 26% daļēji apmierina, 36% neapmierina, neizmanto - 15%.

Attēls 33 Iedzīvotāju aptaujas atbildes par apgalvojumu “Labi savienojumi (ceļu tīkls un sabiedriskais transports) starp apdzīvotajām vietām un novada centru”



## 6.2 Sabiedriskais transports

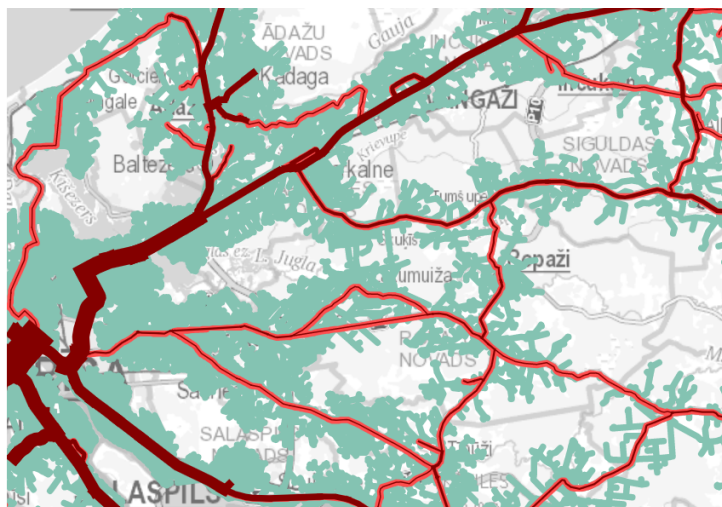
[113] Pasažieru pārvadājumus ar autobusiem Ropažu novadā veic starppilsētu autobusu maršrutos starp lielākajiem novada ciemiem un Rīgu. Pārvadājumus nodrošina SIA “Rīgas satiksme”, SIA “Galss Buss”, AS “CATA”, AS “Liepājas autobusu parks”, SIA “VTU Valmiera”, SIA “Sabiedriskais autobuss” un pašvaldības organizētie autobusi skolēnu pārvadāšanai.

[114] Ropažu novadā ir izvietotas 226 sabiedriskā transporta pieturvietas. Biežāka autobusu intensitāte ir uz valsts autoceļiem – uz A2 Rīga-Sigulda- Igaunijas robeža (Veclaicene) autoceļa ir 11 reisi dienā, uz Rīgas – Daugavpils autoceļa 16 reisi dienā, uz apvedceļa – 26 reisi dienā (Attēls 34). Lielākā daļa pieturu ir sasniedzamas 3 km rādiusā. Autobusu pārvietošanās ātrums lielā daļā maršrutu ir pietiekami liels, jo tie brauc pa valsts galvenajiem un valsts reģionālajiem autoceļiem. Tomēr sabiedriskais transports, kā to arī apliecina iedzīvotāju aptaujas rezultāti

<sup>66</sup> Ceļu satiksmes drošības direkcija

(Attēls 35), nav populārs.

Attēls 34. Autobusu kustības intensitāte un autobusu pieturu sasniedzamība 3 km rādiusā (VARAM, ATR projekts<sup>67</sup>)



\* Sabiedrisko autobusu regulāro reisu skaits 2017.gada ziemas sezonas darbības rītos ar izpildes sākumu no 06:30 līdz 09:00 pēc Autotransporta direkcijas sniegtās informācijas par reģionālās nozīmes reisiem un pieturām. Reģionālās nozīmes reisi neietver tos, kurus pasūta republikas nozīmes pilsētas.

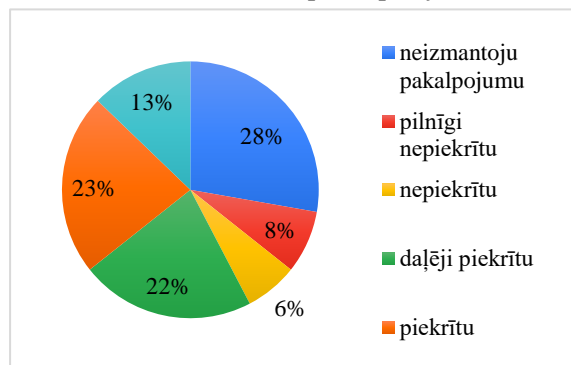
\*\* Ceļu tīkls (ieskaitot gājēju) 3 km attālumā ap sabiedriskā autotransporta pieturām. Dati autobusa pieturu izvietojumam sagatavoti atbilstoši Autotransporta direkcijas sniegtajai informācijai par starppilsētu autobusu maršrutu pieturām. Karšu izdevniecības Jāņa sēta dati un aprēķini ceļu tīklam.

[115] Ropažu novada apdzīvoto vietu izkliedētā struktūra veido situāciju, ka sabiedrisko transportu ne vienmēr ir izdevīgi izmantot, jo maršruts, apkalpojot vairākas apdzīvotās vietas, ir ilgāks kā brauciens ar vieglo automašīnu.

[116] **Iedzīvotāju aptaujā** 28% respondentu neizmanto sabiedrisko transportu.

Pārējie, kas izmanto sabiedrisko transportu, 36% vērtē, ka ir laba sabiedriskā transporta pieejamība, 22% vērtē, ka tā ir daļēji laba un tikai 14% respondenti uzskata, ka sabiedriskā transporta pieejamība nav nodrošināta.

Attēls 35 Iedzīvotāju aptaujas atbildes par apgalvojumu "Nodrošināta sabiedriskā transporta pieejamība"



[117] Garkalnē un Vangažos sabiedriskajam transportam var izmantot arī vilcienu. Pie dzelzceļa stacijām tiek atstātas automašīnas, lai tālāk dotos ar vilcienu, - veidojas mobilitātes punkti. Jārisina autobuss no Vangažu pilsētas līdz dzelzceļa stacijai, lai vilciens būtu pieejams vairāk iedzīvotājiem.

[118] Pašvaldība organizē arī skolēnu autobusus izglītojamo nokļūšanai uz izglītības iestādēm.

<sup>67</sup> <https://atr.kartes.lv/>

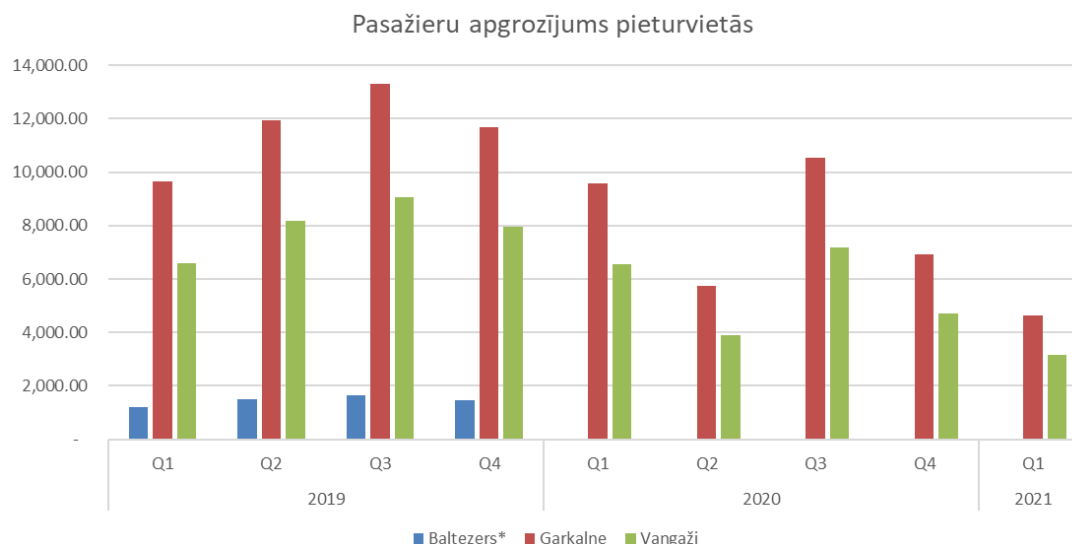


## 6.3 Dzelzceļš un pasažieru pārvadājumi pa dzelzceļu

[119] Ropažu novadu šķērso trīs Latvijas **dzelzceļa** līnijas: Rīga – Valga, Rīga – Krustpils (Rēzekne, Daugavpils) un Rīga –Ērgļi.

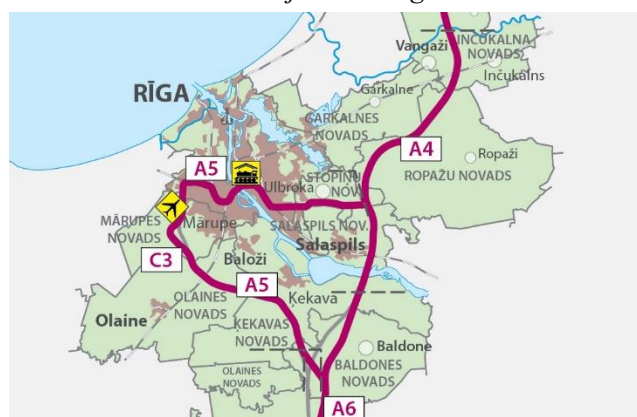
[120] Pasažieru pārvadājumi notiek pa dzelzceļu līnijām Rīga – Valka un Rīga – Krustpils. Dzelzceļa līnijā Rīga – Valga ir divas dzelzceļa pieturas Garkalne un Vangaži (Baltezers pietura ir slēgta 2019.g.<sup>68</sup>) un līnijā Rīga – Daugavpils ir divas pieturas Gaisma un Rumbula.

Attēls 36. Pasažieru apgrozījums pieturvietās Baltezers, Garkalne un Vangaži (AS "Pasažieru vilciens")



[121] Caur Ropažu novada teritorijai tiek projektēta Eiropas dzelzceļa **Rail Baltica** pamatlīnijas trase un pa bijušo Rīga-Ērgļi līniju - Rail Baltica trases ievads Rīgā. Dzelzceļš šķērsos apdzīvotās vietas Aconi, Sauriešus, Cekuli, Skuķišus. Rail Baltica dzelzceļa infrastruktūra Ropažu novada teritoriju šķērsos ~67 km garumā; tiek projektēti 11 dzelzceļa tilti, 17 ceļu pārvadi, 16 dzelzceļa pārvadi un 3 dzīvnieku pārejas (eko viadukti).<sup>69</sup>

Attēls 37. Rail Baltica trases shematiskais novietojums Pierīgā<sup>69</sup>



[122] Sauriešos un Aconē tiek plānotas Rail Baltica reģionālās vilcienu satiksmes stacijas.

<sup>68</sup> no 2019.gada 8.decembra AS "Pasažieru vilciens" neveic apstāšanos pieturas punktā "Baltezers" atbilstoši Sabiedriskās transporta padomes 2019.gada 20. septembra Lēmumam Nr.2

<sup>69</sup> <https://edzl.lv/projekta-norise/kartes>

## 6.4 Velo infrastruktūra, mikromobilitāte

[123] Velosipēdu infrastruktūra ir izbūvēta gar valsts autoceļiem. Pirmais velosipēdu ceļš "Berģi - Upesciems - Langstiņi" tika izbūvēts Garkalnes pagastā 2012.gadā, kas 2017.gadā no Langtiņu ceļa un A2 krustojuma ir pagarināts Siguldas virzienā līdz gājēju tunelim.

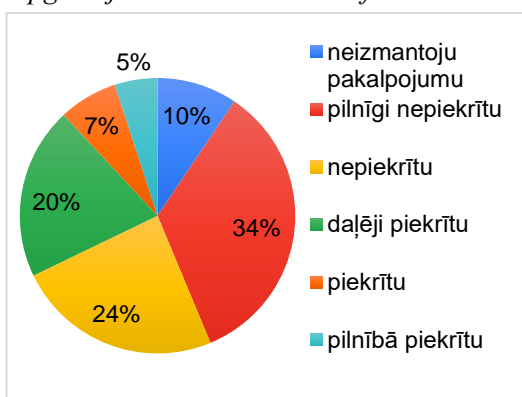
[124] Uz izbūvētās infrastruktūras pamata, kā arī attīstot pašvaldības ceļu un ielu infrastruktūru, pašvaldības ir attīstījušas velosipēdu maršrutus:

- Stopiņu pagastā velosipēdu maršruts Nr.141, kas ietver valsts autoceļus P4, P5 un meža ceļus un Ulbrokas velosipēdu maršruts;
- Ropažu pagastā velosipēdu maršruts "Zaķumuiža – Lielkangari – Ropaži".

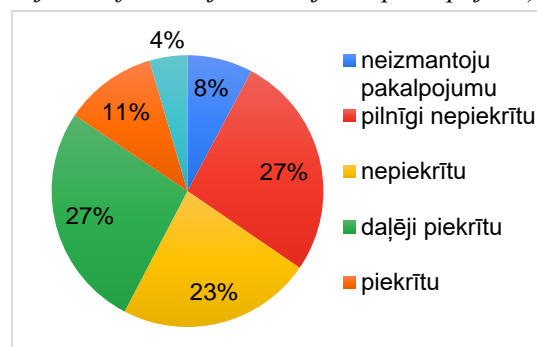
[125] Ropažu novada teritorijā 2020. gadā ir pieejams viens elektrouzlādes punkts, kas atrodas Bergos uz Siguldas šosejas 1, nobrauktuve pie degvielas uzpildes stacijas CircleK, LV-1024.

[126] Ropažu novadā sāk nostiprināties jauni pārvietošanās paradumi – pie Vangažu stacijas veidojas spontāns mobilitātes punkts, kur iedzīvotāji pārkāpj no privātā transporta uz vilcienu, lai brauktu uz Rīgu, aizvien vairāk ikdienā tiek lietots velosipēds un citi mobilitātes rīki. Savukārt infrastruktūras attīstība vēl neaptver visu novadu. Ar to izskaidrojams arī augsts neapmierinātības līmenis iedzīvotāju aptaujā, kur 58% no 796 respondentiem nav apmierināti ar veloinfrastruktūru un tikai 10% to neizmanto. Arī gājēju publiskā ārtelpa neapmierina 40% aptaujāto un jauni mobilitātes pakalpojumi – 50% aptaujāto.

Attēls 38. Iedzīvotāju aptaujas atbildes par apgalvojumu "Attīstīta veloinfrastruktūra"



Attēls 39. Iedzīvotāju aptaujas atbildes par apgalvojumu "Attīstās mobilitātes pakalpojumi (velo, automašīnu noma, ēdienu piegāde uz mājām, informācija u.tml. jauni pakalpojumi)"



[127] Galvenie izaicinājumi mikromobilitātes jomā Ropažu novada teritorijā, ir:

- Līdz Rīgai, Salaspilij, Ādažiem, kā arī Ropažu novada apdzīvoto vietu starpā ir jāizbūvē droši gājēju un velosipēdu ceļi;
- Jāizveido infrastruktūra, kur novietot un droši atstāt velosipēdus;
- Jāizbūvē autostāvvietas pie Vangažu un Gaismas dzelzceļa stacijām, veidojot mobilitātes punktus, kā arī pie valsts autoceļiem iebraucot Rīgā (A2 un A4 autoceļu apkārtnē);
- Ņemot vērā, ka Rail Baltica dzelzceļa trase šķērsos daļu novada teritorijas, tad tā ir iespēja attīstīt mobilitātes punktus arī pie plānotajām Rail Baltica reģionālajām stacijām (Aconē, Sauriešos);



- e. Ir jāattīsta koplietošanas mobilitātes rīku noma;
- f. Sabiedriskā transporta kursēšanas laiki ir jāpielāgo vilciena satiksmei;
- g. Jāattīsta elektrozlādes punkti automašīnām, velosipēdiem un citiem pārvietošanās rīkiem;
- h. Visi iepriekšminētie uzlabojumi atkarīgi no sadarbības ar VAS “Latvijas Valsts ceļi”, VAS “Latvijas dzelzceļš”, kā arī ar AS “RB Rail” un pasažieru pārvadātājiem, pašvaldībai nodrošinot zemes staciju un ceļu apkārtņē un risinot piekļuves auto, velo un gājēju maršrutus.

[128] Rīgas plānošanas reģionā un sadarbībā ar kaimiņu pašvaldībām tiek plānots veidot velo infrastruktūras savienojumu starp Rīgu un Baltezeru, Garkalni (Rīga – Saulkrasti – Sigulda), Rīgu un Sunīšiem un starp Rīgu un Ulbroku. Tāpat novada dienvidu daļā pie Rumbulas tiek plānots velo ceļš Rīga – Ķegums.

Attēls 40. Esošie un plānotie velo ceļi un velomaršruti Ropažu novadā



## 7 Pašvaldības administrācija un budžets

[129] Ropažu novada administratīvajā teritorijā pēc 2021. gada 1.jūlija ietilpst Garkalnes pagasts, Ropažu pagasts, Stopiņu pagasts un Vangažu pilsēta ar administratīvo centru Ulbrokā.

[130] Ropažu novada Dome sastāv no 19 deputātiem.

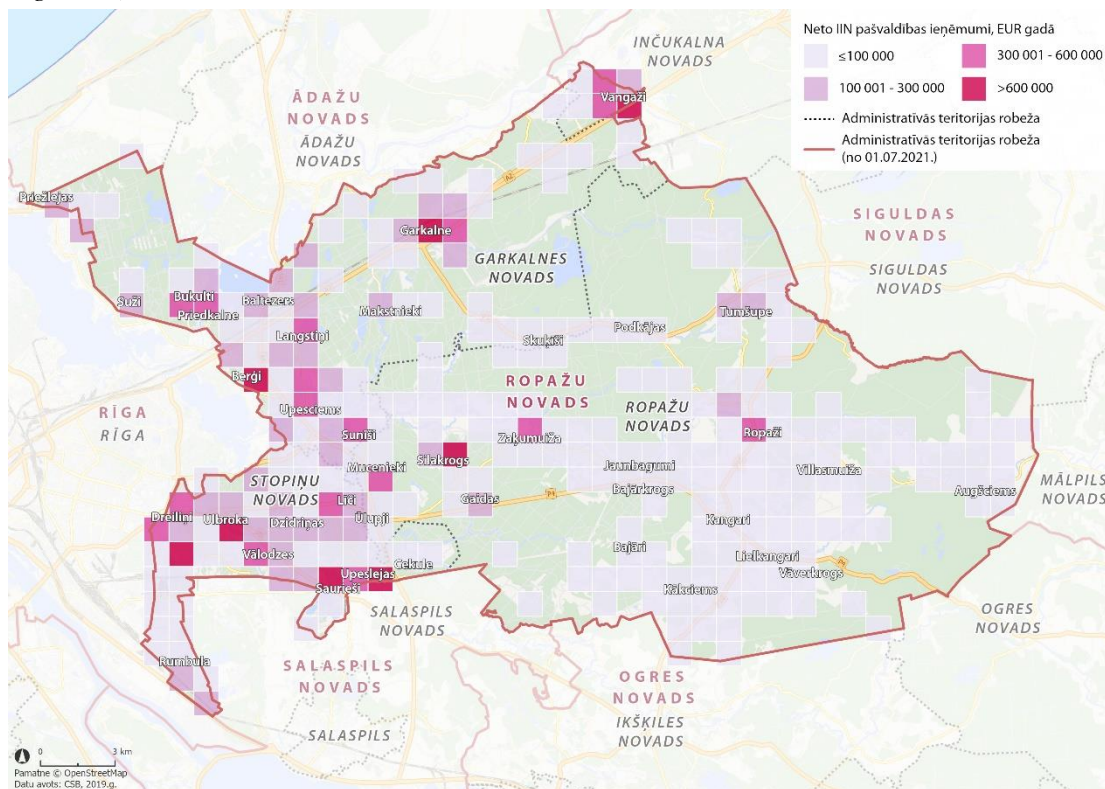
[131] Pašvaldības centrālā administrācija atrodas Ulbrokā un nodrošina Pašvaldības kompetences īstenošanas atbalsta funkcijas, Domes pieņemto lēmumu izpildi, kā arī darba organizatorisko un tehnisko apkalpošanu.

[132] Pašvaldības administrācijas teritoriālās pārvaldes Stopiņu pagastā, Ropažu pagastā, Garkalnes pagastā un Vangažu pilsētā pieņem attiecīgajā teritorijā dzīvojošo fizisko personu un tajā reģistrēto juridisko personu iesniegumus un organizē atbildes sniegšanu attiecīgajām personām un nodrošina radošo attīstības centru un multifunkcionālo centru darbību.

[133] Līdz administratīvi teritoriālajai reformai Ropažu novadu veidojošo pašvaldību budžeti 2021.gadā kopā veidoja 58 milj. EUR:

- Garkalnes pagastā 25 milj. EUR, t.sk. ieņēmumi IeN 20,5 milj. EUR un NĪN 1,8 milj. EUR un izdevumi 24,5 EUR (pašvaldību finanšu izlīdzināšanas fondā gandrīz 9 milj. EUR, izglītībai gandrīz 6 milj. EUR, teritorijas attīstībai 4,8 milj. EUR);
- Ropažu pagastā 8 milj. EUR, t.sk. ieņēmumi 7,8 milj. EUR un izdevumi 9 milj. EUR;
- Stopiņu pagastā 21 milj. EUR, t.sk. ieņēmumi 21,2 EUR un izdevumi 27 milj. EUR;
- Vangažu pilsētā 4 milj. EUR, t.sk. ieņēmumi 3,6 milj. EUR.

Attēls 41. Iedzīvotāju teritoriālais izvietojums, kas veic iedzīvotāju ienākuma nodokļa iemaksas (2019.g., VID)



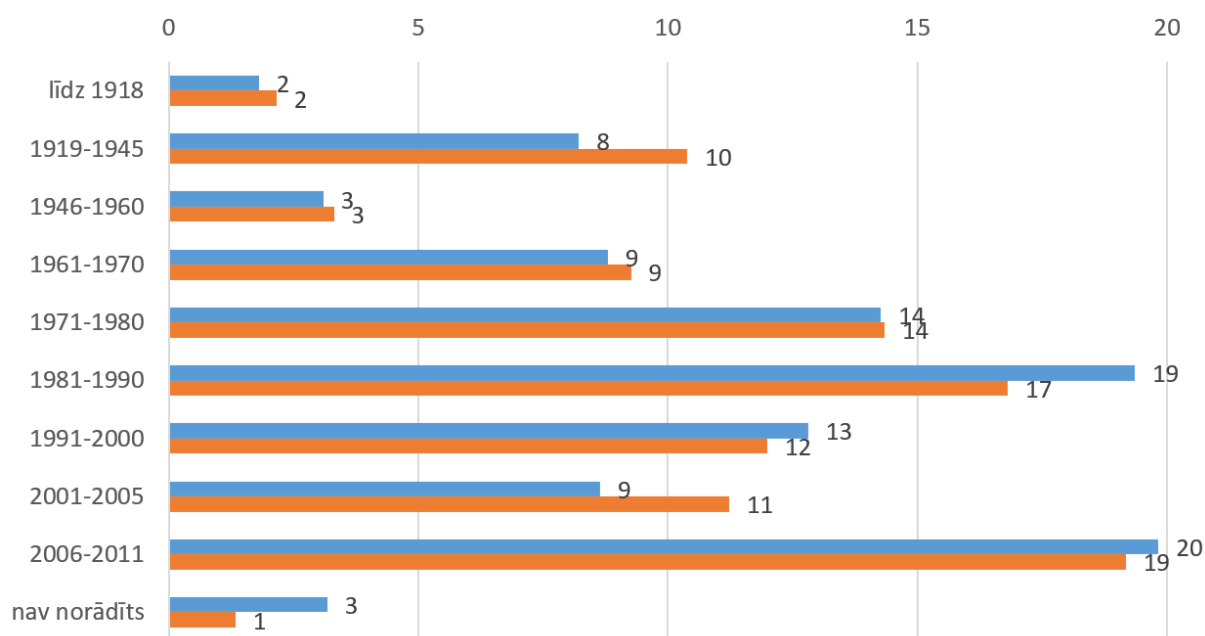
## 8 Mājoklis, pašvaldības dzīvojamais fonds

[134] Balstoties CSP uz statistikas datiem par 2011. gada tautas skaitīšanu, Ropažu novadā ir 11 754 mājokļu un 24 335 tajās dzīvojošo personu skaits (Vangažu pilsētā uz 2021. gadu ir 40 daudzdzīvokļu mājas un savrupmājas: 2220 mājokļi un 3870 tajās dzīvojošo personu skaits).

[135] Laika posmā līdz 1945.gadam ir uzcelti 1178 jeb 10% mājokļu, kuros dzīvo 3054 iedzīvotāji; posmā no 1946.-1990.gadam ir uzcelti 5350 jeb 46% mājokļu, kuros dzīvo 10640 jeb 44% iedzīvotāji; posmā no 1991.-2011.gadam ir uzcelti 41% mājokļu (4853), kuros dzīvo 10316 jeb 42% iedzīvotāju.

Attēls 42. Mājokļu celšanas gads un tajos dzīvojošo personu īpatsvars (CSP<sup>70</sup>)

Tradicionālie mājokļi un tajos dzīvojošās personas Ropažu novadā pēc ēkas tipa un uzcelšanas laika 2011.gada 1.martā, %



[136] Vairāk kā puse mājokļu ir savrupmājas (52% jeb 6056), 5107 jeb 43% ir daudzdzīvokļu mājas un 240 jeb 2% rindu mājas. Vairāk kā puse iedzīvotāju dzīvo savrupmājās (53% jeb 12836), 10693 iedzīvotāji jeb 44% iedzīvotāji dzīvo daudzdzīvokļu mājās un 424 jeb 2% iedzīvotāju dzīvo rindu mājās.<sup>71</sup>

[137] Centralizētā apkure mājokļos ir nodrošināta 18430 jeb 75% iedzīvotāju, centralizēta ūdensapgāde – 23235 jeb 95% iedzīvotāju, centralizēta notekūdeņu savākšana – 21653 jeb 89% iedzīvotāju.<sup>72</sup>

<sup>70</sup> CSP tabula TSG11-41. Tradicionālie mājokļi un tajos dzīvojošās personas pa statistiskajiem reģioniem, republikas pilsētām un novadiem pēc ēkas tipa un uzcelšanas laika 2011.gada 1.martā. Dati par Vangažiem nav iekļauti attēlā.

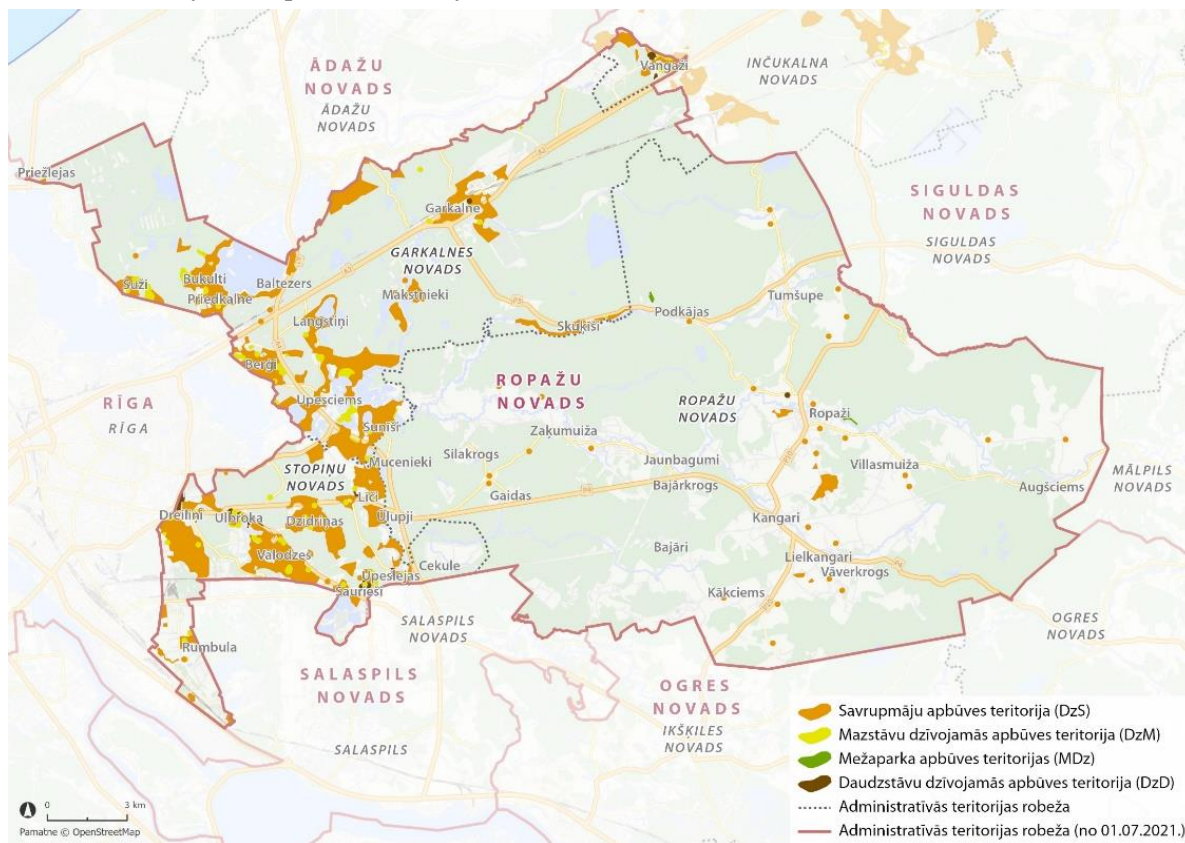
<sup>71</sup> CSP tabula TSG11-41. Tradicionālie mājokļi un tajos dzīvojošās personas pa statistiskajiem reģioniem, republikas pilsētām un novadiem pēc ēkas tipa un uzcelšanas laika 2011.gada 1.martā. Vangažos 2021.gadā ir 40 daudzdzīvokļu mājas un savrupmājas jeb 2220 mājokļi un 3870 tajās dzīvojošo personu skaits.

<sup>72</sup> CSP tabula TSG11-38. Dzīvojamās vienības un tajās dzīvojošās personas pa statistiskajiem reģioniem, republikas pilsētām un novadiem pēc nodrošinājuma ar labiercībām 2011.gada 1.martā



[138] Dzīvojamā apbūve viskoncentrētākā ir Rīgas pierobežas ciemos, Garkalnē, Vangažos un teritorijā ap Ropažiem, Kangariem un Villasmuižu. Lielu daļu novada teritorijas klāj mežu masīvi.

Attēls 43. Dzīvojamās apbūves teritorijas

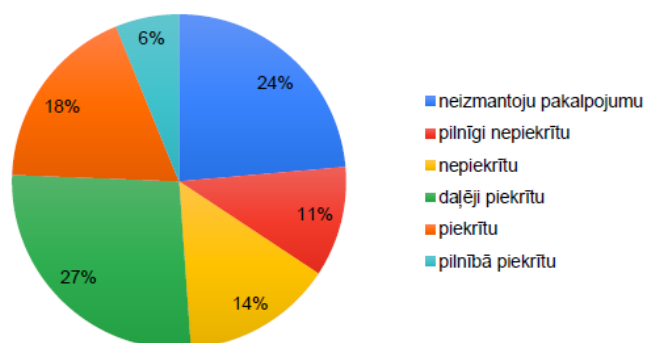


[139] **Iedzīvotāju aptaujā** apmēram vienāds respondentu skaits ir apmierināti (24%) un neapmierināti (25%) ar māju apsaimniekošanas un teritorijas uzturēšanas pakalpojumiem.

Lielā daļā (24%), kas norāda, ka neizmanto šos pakalpojumus, visdrīzāk, dzīvo savrupmājās.

Daļēji apmierināti ir 27% respondentu.

Attēls 44 Iedzīvotāju aptaujas atbildes par apgalvojumu “Ir pieejami labas kvalitātes māju apsaimniekošanas un teritorijas uzturēšanas pakalpojumi”



[140] Pēdējo gadu laikā būtiski uzlabots esošais dzīvojamais fonds – lielā daļā Ropažu pagasta daudzdzīvokļu māju īstenoti energoefektivitātes celšanas pasākumi, īpaša aktivitāte vērojama Zaķumuižā.

[141] Daudzdzīvokļu ēkām novadā ir nepieciešams uzlabot gan tehnisko, gan vizuālo stāvokli, tai skaitā veikt energoefektivitātes pasākumus. Pieaugot arī turpmāk iedzīvotāju skaitam



novadā, jāturpina uzlabot dzīvojamā fonda situācija – atjaunojot jau esošās ēkas vai attīstot jaunus nekustamos īpašumus.

## 9 Inženierapgāde

### 9.1 Siltumapgāde

[142] Ropažu novadā centralizētos siltumapgādes pakalpojumus Garkalnes pagastā nodrošina SIA “Garkalnes Komunālserviss”, Vangažos SIA „Vangažu sildspēks”, Ropažu pagastā SIA „Vilkme” un Stopiņu pagastā PA “Saimnieks”.

[143] Centralizētā siltumapgāde ir pieejama 12 Ropažu novada apdzīvotajās vietās – Ulbrokā, Līčos, Sauriešos, Upeslejās, Cekulē, Ropažos, Muceniekos, Silakrogā, Zaķumuižā, Vangažos, Garkalnē un Upesciemā pašvaldības iestādēm un dzīvojamajām mājām.

[144] Kopējais centralizētās siltumapgādes pakalpojuma saņēmēju skaits Vangažos ir 50 ēkas, 2000 abonenti un 9 juridiskās personas.

[145] Centralizētās apkures sistēmās katlumājām tiek izmantoti galvenokārt dabai draudzīgi materiāli – kokskaidu granulas, šķelda un dabasgāze.

[146] Koģenerācijas stacijas darbojas Ropažu pagasta Zaķumuižā (jauda 350 MW), ražojot elektroenerģiju un nododot AS „Sadales tīkls” kopējā elektrosistēmā.

[147] Citos novada apdzīvotajos centros tiek lietota lokālā apkure. Arī ražošanas un darījumu objekti izmanto lokālās apkures sistēmas.

[148] Turpmāk nav plānots būtiski palielināt esošo centralizēto siltumtīklu apjomus. Paredzams, ka arī turpmāk dominēs individuālie siltumapgādes risinājumi. Nākotnē priekšroka tiks dota videi draudzīgiem siltuma enerģijas ieguves avotiem un atjaunojamo dabas resursu izmantošanai.

[149] Energoefektivitātes nolūkos ēkas tiek siltinātas. Pašvaldības ēkās tiek veikti energoefektivitātes uzlabošanas darbi, iedzīvotāji siltina individuālās dzīvojamās mājas.

### 9.2 Ūdenssaimniecība

[150] Ūdens apgādes un kanalizācijas notekūdeņu novadīšanas pakalpojumus sniedz:

- a. SIA ”Garkalnes Komunālserviss” Garkalnes pagasta Garkalnē,
- b. SIA ”Garkalnes inženiertīkli” Garkalnes pagasta Upesciema, Berģu, Langstiņu un Amatnieku ciemos,
- c. SIA ”Garkalnes Ūdens” Garkalnes pagasta Bukultu, Baltežera un Priedkalnes ciemos, kā arī Ādažu novada Alderos un Baltežerā,
- d. PSIA „Vangažu Avots” Vangažu pilsētā,
- e. SIA „Vilkme” Ropažu pagastā,
- f. PA "Saimnieks" Stopiņu pagastā.

[151] **Centralizētās ūdens apgādes sistēmas** ir izbūvētas 23 apdzīvotajās vietās – Vangažos, Ulbrokā, Cekulē, Dzidriņās, Līčos, Rumbulā, Sauriešos, Upeslejās, Vālodzēs, Ropažos,

Muceniekos, Tumšupē, Silakrogā, Zaķumuižā, Kākcimā, Garkalnē, Bergos, Upesciemā, Bukultos, Langstiņos, Sunīšos, Baltezerā un Priedkalnē. Kopējais **tīklu garums – 72,59 km**, t.sk. Garkalnes pagastā 18,3 km, Ropažu pagastā – 18,7 km, Vangažos – 7,4 km, Stopiņu pagastā 28,19 km. Kopējais iedzīvotāju skaits, kas saņem centralizēti dzeramo ūdeni, ir:

- a. Ropažu pagasta Ropažos ir ierīkoti divi artēziskie urbumi. Faktiskais ūdens patēriņš Ropažos no artēziskajām akām 2009.gadā – 63527 m<sup>3</sup>, 2010.gadā – 89874m<sup>3</sup>. Ūdensapgādes sistēmas tīklu kopgarums – 7,5 km.
- b. Ropažu pagasta Mucenieku ciemā ir četri artēziskie urbumi, no kuriem viens ir rezerves. Kopējais SIA „Ciemats” B kategorijas piesārņojuma atļaujā pieprasītais pazemes ūdens ieguves daudzums ir 91250 m<sup>3</sup>/gadā. Tīklu kopgarums – 3,1 km.
- c. Ropažu pagasta Tumšupes ciema ūdensapgāde tiek nodrošināta no 2 artēziskajiem urbumiem. Ūdens ieguves daudzums – 54000m<sup>3</sup>/gadā. Tīklu kopgarums – 2,56 km.
- d. Ropažu pagasta Silakroga ciema ūdensapgādi nodrošina 3 artēziskie urbumi. Kopējais ūdens ieguves daudzums – 131400m<sup>3</sup>/gadā. Tīklu kopgarums – 2,24km.
- e. Ropažu pagasta Zaķumuižā dzeramais ūdens tiek iegūts no diviem artēziskajiem urbumiem. Pamatā darbojas viens urbums, bet otrs pēc nepieciešamības. Izmantotais ūdens daudzums 2010.gadā – 51777 m<sup>3</sup>. Tīklu kopgarums – 3,3 km.
- f. Ropažu pagasta Kākcimā centralizēto ūdensapgādi daudzdzīvokļu mājām nodrošina privātpersona.
- g. Garkalnes pagasta Garkalnē centralizēti dzeramo ūdeni saņem 126 iedzīvotāji un 7 juridiskās personas, tīklu kopgarums – 2,1 km.
- h. Garkalnes pagasta Bergos centralizēti dzeramo ūdeni saņem 60 iedzīvotāji, tīklu kopgarums – 0,8 km. Daļa tīklu ļoti sliktā stāvoklī.
- i. Garkalnes pagasta Upesciemā centralizēti dzeramo ūdeni saņem 950 iedzīvotāji un 3 juridiskās personas, tīklu kopgarums – 3,4 km. Tīklu stāvoklis ir ļoti slikts.
- j. Garkalnes pagasta Bukultos centralizēti dzeramo ūdeni saņem 396 iedzīvotāji un 2 juridiskās personas, tīklu kopgarums – 6,0 km. Ar KF un ERAF atbalstu ir realizēts ūdenssaimniecības pakalpojumu attīstības projekts, tīklu stāvoklis – labs.
- k. Garkalnes pagasta Langstiņos centralizēti dzeramo ūdeni saņem 180 iedzīvotāji un 3 juridiskās personas, tīklu kopgarums – 3,0 km, tīklu stāvoklis – ļoti slikts.
- l. Garkalnes pagasta Sunīšos centralizēti dzeramo ūdeni saņem 9 Mucenieku daudzdzīvokļu mājas iedzīvotāji, tīklu stāvoklis –slikts.
- m. Garkalnes pagasta Baltezerā centralizēti dzeramo ūdeni saņem 530 iedzīvotāji un 1 juridiskā persona, tīklu kopgarums – 2,2 km, tīklu stāvoklis – labs, realizēts KF un ERAF projekts.
- n. Garkalnes pagasta Priedkalnē centralizēti dzeramo ūdeni saņem 39 iedzīvotāji un 1 juridiskā persona, tīklu kopgarums – 0,8 km, tīklu stāvoklis – nolietots, realizēts KF un ERAF projekts.
- o. Stopiņu pagasta Ulbrokā centralizēti dzeramo ūdeni saņem 979 iedzīvotāju daudzdzīvokļu mājās un 50 iedzīvotāji savrupmājās, un 29 juridiskās personas. Tīklu kopgarums – 7,032 km.
- p. Stopiņu pagasta Vālodzēs centralizēti dzeramo ūdeni saņem 74 iedzīvotāji

savrupmājās. Tīklu kopgarums – 2,504 km.

- q. Stopiņu pagasta Cekulē, centralizēti dzeramo ūdeni saņem 89 iedzīvotāju daudzdzīvokļu mājās un 2 juridiskās personas. Tīklu kopgarums – 1,05 km
- r. Stopiņu pagasta Dzidriņās centralizēti dzeramo ūdeni saņem 19 iedzīvotāji savrupmājās. Tīklu kopgarums – 0,804 km.
- s. Stopiņu pagasta Līčos centralizēti dzeramo ūdeni saņem 141 iedzīvotājs daudzdzīvokļu mājās un 2 iedzīvotāji savrupmājā, un 6 juridiskās personas. Tīklu kopgarums – 3,2 km.
- t. Stopiņu pagasta Rumbulā centralizēti dzeramo ūdeni saņem 89 iedzīvotāji savrupmājās un 2 juridiskās personas. Tīklu kopgarums – 6,18 km.
- u. Stopiņu pagasta Sauriešos centralizēti dzeramo ūdeni saņem 471 iedzīvotājs daudzdzīvokļu mājās un 34 iedzīvotāji savrupmājās, un 14 juridiskās personas. Tīklu kopgarums – 2,2 km.
- v. Stopiņu pagasta Upeslejās centralizēti dzeramo ūdeni saņem 419 iedzīvotājs daudzdzīvokļu mājās un 10 iedzīvotāji savrupmājās, un 13 juridiskās personas. Tīklu kopgarums – 5,22 km.
- w. Vangažu pilsētā centralizēti dzeramo ūdeni saņem 1532 abonenti. Tīklu kopgarums – 7,4 km, Vangažos 3 artēziskie urbumi.

[152] **Centralizētās sadzīves kanalizācijas ūdeņu savākšanas sistēmas** ir izbūvētas 19 apdzīvotajās vietās – Vangažos, Ulbrokā, Cekulē, Dzidriņās, Līčos, Sauriešos, Upeslejās, Vālodzēs, Ropažos, Muceniekos, Tumšupē, Silakrogā, Zaķumuižā, Garkalnē, Bergos, Upesciemā, Bukultos Amatniekos un Priedkalnē. Kopējais sadzīves notekūdeņu kanalizācijas tīklu garums – 96,07 km (t.sk. Garkalnes pagastā 42,6 km, Ropažu pagastā 28,37 km, Stopiņu pagastā 19,75 km un Vangažos – 5,35 km).

- a. Ropažu ciema kopējā kanalizācijas tīkla garums ir 7,55 km. Kopējais novadīto sadzīves notekūdeņu daudzums nepārsniedz 200 m<sup>3</sup>/diennaktī.
- b. Mucenieku ciema kanalizācijas tīklu kopgarums – 5,012km. Attīrīšanas iekārtu jauda – 250 m<sup>3</sup>/diennaktī.
- c. Tumšupes ciema kanalizācijas tīklu kopgarums – 3,28 km. Attīrīšanas iekārtu jauda – 150m<sup>3</sup>/diennaktī.
- d. Silakroga ciema kanalizācijas tīklu kopgarums – 6,228 km. Attīrīšanas iekārtu jauda – 360m<sup>3</sup>/diennaktī.
- e. Zaķumuižas ciema kanalizācijas tīklu kopgarums – 6,3 km. 2010.gadā novadīto notekūdeņu apjoms – 57177 m<sup>3</sup> jeb 156,6 m<sup>3</sup>/diennaktī.
- f. Vangažu pilsētas kanalizācijas tīklu kopgarums – 5,35 km.

[153] Ropažu novadā ir 22 **notekūdeņu attīrīšanas iekārtas**:

- a. Garkalnes pagastā ir 11 bioloģiskās notekūdeņu attīrīšanas iekārtas Garkalnē, Bergos, Upesciemā, Bukultos, Baltezerā, Priedkalnē un Amatniekos.
- b. Ropažu pagastā ir piecas bioloģiskās notekūdeņu attīrīšanas Ropažos, Muceniekos, Tumšupē, Silakrogā, Zaķumuižā. Attīrīto notekūdeņu izplūde tiek novadīta Lielajā Juglā.

- c. Stopiņu pagastā ir piecas bioloģiskās notekūdeņu attīrīšanas iekārtas Ulbrokā, Upeslejās, Līčos, Rumbulā, Sauriešos.
- d. Vangažos ir notekūdeņu attīrīšanas iekārtas.

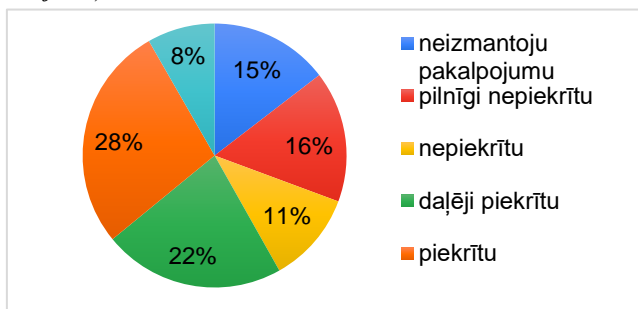
[154] No individuālajām sadzīves kanalizācijas krājvertnēm vai septiņiem notekūdeņus savāc un ar asenizācijas mašīnām nogādā uz notekūdeņu attīrīšanas iekārtām.

[155] No individuālajām sadzīves kanalizācijas krājvertnēm vai septiņiem notekūdeņus savāc un ar asenizācijas mašīnām nogādā uz notekūdeņu attīrīšanas iekārtām. Decentralizētos kanalizācijas pakalpojumus Ropažu novadā organizē pamatojoties uz pašvaldību saistošajiem noteikumiem, kas nosaka decentralizēto kanalizācijas pakalpojumu sniegšanas un uzskaites kārtību, asenizatoru reģistrā iekļaujot novada teritorijā pakalpojumu sniedzēšos uzņēmumus. Ropažu novadā jāizvērtē iepriekšējo pašvaldību saistošie noteikumi un jāapstiprina vienoti saistošie noteikumi.

[156] Garkalnes pagastā līdz 2023.gadam, kas aptver visas novada apdzīvotās vietas un paredz pieslēgt centralizētai ūdensapgādes sistēmai 80% no visām novada mājsaimniecībām. Ilgtermiņā plānots novērst visus iespējamus piesārņojuma riskus no lokāla rakstura notekūdeņu iekārtām, kurām ir tieša attīrīto notekūdeņu izplūde atklātās ūdens tilpnēs.<sup>73</sup>

[157] **Iedzīvotāju aptaujā** iedzīvotāju komunālo pakalpojumu kvalitāti ir novērtējuši labi – 36% respondentu tie apmierina, 22% - daļēji apmierina, 27% neapmierina un 15% tos neizmanto. Augstāks apmierināto respondentu īpatsvars ir Stopiņu novadā (44%) un Vangažu pilsētā (41%).

*Attēls 45 Iedzīvotāju aptaujas atbildes par apgalvojumu “Ir pieejami labas kvalitātes centralizēti komunālie pakalpojumi (ūdensapgāde, sadzīves kanalizācija, apkure – visi vai kāds no minētajiem)”*



### 9.3 Gāzes apgāde

[158] Ropažu novadu šķērso maģistrālais gāzesvads „Rīga - Inčukalna pazemes gāzes krātuve 1”, maģistrālais gāzesvads „Rīga – Inčukalna pazemes gāzes krātuve 2” un maģistrālā gāzesvada atzari uz gāzes regulēšanas staciju „Zaķumuiža”, “Vangaži”. Novada teritorijā izbūvēti vidēja un zema spiediena gāzes tīkli, kas nodrošina gāzes pievadi novada apdzīvotajām vietām.

[159] Ropažu novada 9 apdzīvotajās vietās (Vangažos, Ulbrokā, Sauriešos, Upeslejās, Līčos, Dzidriņās, Vālodzēs, Zaķumuižā un Muceniekos), ir izbūvēti gāzapgādes tīkli un gāze tiek izmantota apkures un sadzīves vajadzībām.

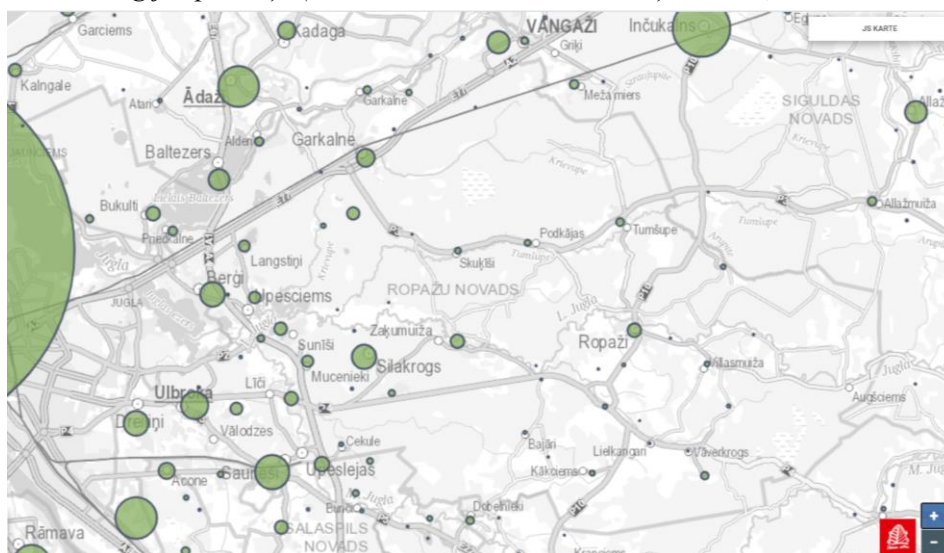
<sup>73</sup> Garkalnes novada ūdenssaimniecības attīstības plāns līdz 2023.gadam

## 9.4 Elektroapgāde

[160] Novada teritoriju šķērso 330kV un 110kV augstsprieguma elektrības pārvades līnijas. Transformatora apakšstacija atrodas Garkalnē, bet tuvākās apakšstacijas ārpus novada atrodas Ogrē un Siguldā.

[161] Elektroapgādi iedzīvotājiem novada teritorijā nodrošina pa AS “Sadales tīklu” izbūvēto infrastruktūru.

Attēls 46. Elektroenerģijas patēriņš (SIA “Karšu izdevniecība “Jāņasēta”<sup>74</sup>)



[162] Pēc patērētās elektroenerģijas netieši var spriest par uzņēmumu klātbūtni un lomu novada teritorijā. Uzņēmumu patērētā elektroenerģija veido lielāko daļu patēriņā. Piemēram, Rumbulas ciemā veido 28 403 852 kWh

Tabula 13. Elektroenerģijas patēriņš lielākajās apdzīvotajās vietās (SIA “Karšu izdevniecība “Jāņasēta”<sup>75</sup>)

Apdzīvotā vieta	Kopējais elektroenerģijas patēriņš, kWh	t.sk. mājsaimniecības, kWh	T.sk. uzņēmumi, kWh	Uzņēmumu patērētās elektroenerģijas īpatsvars, %
Vangažu industriālā zonā	3878985	12093	3866892	100
Rumbula	28403852	630454	27773398	98
Silakrogs	9740350	1222451	8517899	87
Upesciems	603150	141484	461666	77
Ulbroka	9627387	2339571	7287816	76
Bergi	9079652	2259406	6820245	75

<sup>74</sup> <https://atr.kartes.lv> Sadaļa Elektroenerģijas patēriņš: kopējais, mājsaimniecību un uzņēmumu elektroenerģijas patēriņš blīvi apdzīvotajās vietās atbilstoši “Karšu izdevniecība Jāņa sēta” un “Sadales tīkls” aprēķiniem

<sup>75</sup> <https://atr.kartes.lv> Sadaļa Elektroenerģijas patēriņš: kopējais, mājsaimniecību un uzņēmumu elektroenerģijas patēriņš blīvi apdzīvotajās vietās atbilstoši “Karšu izdevniecība Jāņa sēta” un “Sadales tīkls” aprēķiniem



Saurieši	19260566	1197351	14409217	75
Upeslejas	2914517	1013395	1901121	65
Dreiliņi	10102906	4015664	6087243	60
Zaķumuiža	1839143	774968	1064175	58
Ropaži	3009761	1461210	1548551	51
Līči	2923946	1433862	1490085	51
Garkalne	5388427	2879710	2508717	47
Vangaži	4300812	2361124	1939688	45
Dzidriņas	2412173	1990392	421781	17

## 9.5 Sakaru infrastruktūra

[163] Telekomunikāciju un interneta tīklus Ropažu novada teritorijā nodrošina SIA „Lattelecom”, SIA „Latvijas Mobilais telefons”, SIA „Tele2”, SIA „Bite Latvija” u.c.

[164] Novada teritorijā ir pieejams 4G un 4G+ mobilo datu pārraides ātruma sakari.<sup>76</sup>

[165] No Rīgas attālākajā novada teritorijas nelielā daļā ir identificētas teritorijas ar zemu mobilo sakaru balss un interneta kvalitāti (lauku teritorijas starp Ropažu ciemu un robežu ar Siguldas novadu, kas aptver Lielkangarus, Vāvermuižu, Villasmuižu un Augšciemu), kur netiek nodrošināta piekļuve internetam ar ātrumu vismaz 30Mb/s<sup>77</sup>

[166] Elektronisko sakaru nozares attīstības plānā 2021. - 2027.gadam un Digitālās transformācijas pamatnostādnes 2021.–2027. gadam iekļautie pasākumi nākamajos gados būtiski uzlabos sakaru kvalitāti Ropažu novadā – 5G atbalstošās infrastruktūras izbūve Via Baltica koridorā, kas skars teritorijas ap A4 Rīgas apvedceļu, un Rail Baltica koridorā, kā arī izvirza mērķi sasniegt vismaz 100 Mb/s fiksēto platjoslas tīklu izmantošanu un nepārtrauktu 4G pārklājumu uz valsts autoceļiem un pašvaldību ceļiem. Pasākumu ieviešana sekmēs digitalizācijas procesus, kas vienlaikus veicinās valsts un pašvaldības e-pārvaldes pakalpojumu attīstību.

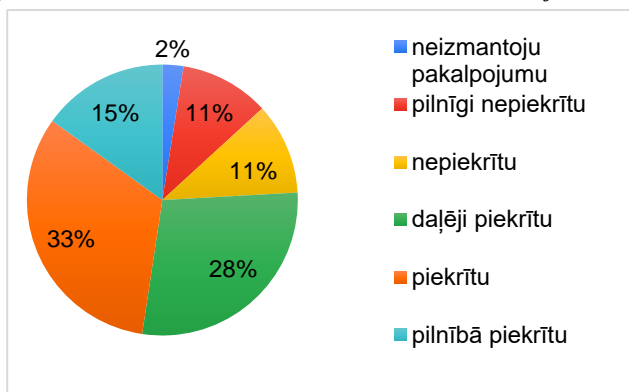
---

<sup>76</sup> nPerf ātruma testa aplikācija: <https://www.nperf.com/lv/map/LV/-/45875.LMT/signal/?ll=56.946253792701384&lg=24.20190810284112&zoom=13>

<sup>77</sup> Satiksmes ministrija, Pētījums “Pētījums Eiropas Savienības fondu 2021. -2027. gada plānošanas perioda ieguldījumu priekšnosacījumu izpildei”, 2020 (6.lpp. Karte ar potenciālajām baltajām teritorijām) (<https://www.sam.gov.lv/lv/media/1391/download>)

[167] **Iedzīvotāju aptaujā** iedzīvotāju sakaru un interneta nodrošinājumu ir novērtējuši labi – 48% respondentu tie apmierina, 28% - daļēji apmierina, 22% neapmierina un 2% tos neizmanto.

Attēls 47 Iedzīvotāju aptaujas atbildes par apgalvojumu “Ir pieejami labas kvalitātes interneta/ telekomunikāciju sakari”



## 9.6 Atkritumu apsaimniekošana

[168] Atkritumu apsaimniekošanu novadā nodrošina SIA "Garkalnes Komunālserviss", SIA „Vilkme” SIA “Clean R”, SIA "Saimnieks" un citi uzņēmumi.

[169] Līdz šim Pierīgas atkritumu apsaimniekošanas reģionā, kurā ietilpst arī Ropažu novads, radīto atkritumu noglabāšanu un atkritumu priekšapstrādi pirms noglabāšanas nodrošina esošais poligons "Getliņi", kuru apsaimnieko SIA "Getliņi Eko". Līdz ar Atkritumu apsaimniekošanas valsts plānu 2021.-2028. gadam un Ministru kabineta noteikumiem "Noteikumi par atkritumu apsaimniekošanas reģioniem" Ropažu novads iekļauts Viduslatvijas atkritumu apsaimniekošanas reģionā.<sup>78</sup>

[170] Sadzīves atkritumu apsaimniekošanas kārtību pašvaldības administratīvajā teritorijā nosaka pašvaldības saistošie noteikumi. Visiem atkritumu radītājiem novada administratīvajā teritorijā ir pienākums noslēgt līgumu ar pašvaldības komunālo uzņēmumu par regulāru atkritumu konteineru izvešanu.

[171] Ropažu novadā radītie atkritumi veidojas mājsaimniecībās, pakalpojumu jomā un ražošanas tehnoloģiskajos procesos, t.sk. atkritumu apsaimniekošanas jomā. Lielākie atkritumu apjomi rodas Stopiņu pagastā, jo tajā darbojas divi nozīmīgi atkritumu apsaimniekošanas uzņēmumi – SIA “Eko Getliņi” un SIA “Eco Baltia vide”, kā arī AS “BAO”, kura poligonā “Getliņi” nodrošina bīstamo atkritumu apsaimniekošanu. Valsts statistisko pārskatu par bīstamajiem un sadzīves atkritumiem Nr.3-BA 2020. gadā iesniedza 80 atkritumu apsaimniekotāji, vairums no tiem ir dažādi ražošanas uzņēmumi. Novadā radītais atkritumu daudzums 2016. – 2020.g. ir mainīgs – no 274 tūkst.t. līdz gandrīz 409 tūkst.t.).

Tabula 14. Ropažu novadā radītais sadzīves un bīstamo atkritumu daudzums 2016.-2020. gads<sup>79</sup>

Teritoriālā vienība	2020.	2019.	2018.	2017.	2016.
	Sadzīves atkritumi, t				
Garkalnes pagasts	500	527	575	664	529
Ropažu pagasts	3539	4070	3864	3674	3004
Stopiņu pagasts	343449	362395	389283	269631	405138

<sup>78</sup> <http://tap.mk.gov.lv/lv/mk/tap/?pid=40501277>

<sup>79</sup> Valsts statistiskais pārskats par bīstamajiem un sadzīves atkritumiem Nr.3-BA

<b>Kopā</b>	<b>347488</b>	<b>366992</b>	<b>393722</b>	<b>273969</b>	<b>408670</b>
	<b>Bistamie atkritumi, t</b>				
Garkalnes pagasts	61	51	31	40	49
Ropažu pagasts	92	116	98	77	31
Stopiņu pagasts	1086	4511	858	258	184
<b>Kopā</b>	<b>1239</b>	<b>4677</b>	<b>986</b>	<b>374</b>	<b>265</b>

[172] Prognozētais nešķirotu sadzīves atkritumu (NSA) apjoms Ropažu novadā

Tabula 15. Prognozētais poligonos nogādājamo atkritumu daudzums pašvaldībās 2020.-2035.gads, t<sup>80</sup>

	Atkritumu plūsma	2020	2025	2030	2035	Kopā 2020-2035.g
Ropažu nov.	NSA	8 575	10 801	11 723	13 005	179 052
	Citi	2 744	3 456	3 751	4 162	57 297

[173] Visā novadā pakāpeniski notiek pāreja uz dalītu atkritumu savākšanu. Novada 25 punktos ir iespējams atsevišķi ievietot papīra, kartona, plastmasas, metāla un stikla atkritumus. Vairākās publiski aktīvās vietās ir izvietoti arī labdarības konteineri, kurās nodot mazlietu apģērbu, apavus, rotallietas u. tml. Dalītās atkritumu vākšanas punkti ir iekārtoti Ropažu pagasta Zaķumuižā, Stopiņu pagasta piecās vietās (Sauriešu ciemā, Dzidriņās, Dreiliņos un Vālodzēs), Garkalnes pagasta 19 vietās (Sunšos, Upesciemā, Bergos, Langstiņos, Priedkalnē, Sužos, Bukultos, Maksteniekos un Garkalnē).

[174] Novadā darbojas pieci šķirotu atkritumu pieņemšanas laukumi: 1) "TAURI" Zaķumuižā Ropažu pagastā, 2) "Getliņi" Rumbulā, Stopiņu pagastā, 3) laukums Getliņu ielā 5, Rumbulā Stopiņu pagastā, 4) laukums "Viļņi" Vangažos un 5) laukums Vidzemes šoseja 1D, Garkalnē Garkalnes novadā.

[175] Iedzīvotāji aizvien vairāk iesaistās šķirotu atkritumu nodošanā. Piemēram, Garkalnes pagastā 2020.gadā 17,8% no savāktajiem atkritumiem bija šķiroti, Ropažu pagastā – 10,4%.<sup>81</sup>

[176] No 2021.gada<sup>82</sup> visās pašvaldībās nepieciešams dalīti savākt bioloģiski noārdāmos atkritumus, tāpēc novadā ir nepieciešams izveidot zaļo un dārza atkritumu kompostēšanas vietas. 2021. gada pavasarī poligonā "Getliņi" testēšanas režīmā tika uzsākta bioloģiski noārdāmo atkritumu pārstrādes iekārtas darbība.<sup>83, 84</sup>

[177] Poligons "Getliņi" ir viens no Latvijas 11 sadzīves atkritumu poligoniem. Pie tā izveidots arī sadzīves atkritumu pārstrādes uzņēmums SIA "Eko Getliņi", kas no atkritumu poligona

<sup>80</sup> SIA "Geo Consultants", 2020. Publiskā iepirkuma "Investīciju vajadzību izvērtējums atkritumu apsaimniekošanas valsts plāna 2021. - 2028. gadam izstrādei" (IL/57/2020), materiāli.

<sup>81</sup> Saskaņā ar Valsts statistisko pārskatu par bīstamajiem un sadzīves atkritumiem Nr.3-BA 2020. gadā. Dati par Stopiņu pagastu un Vangažu pilsētu nav apkopoti, jo 2020.gadā mainījās atkritumu apsaimniekotājs.

<sup>82</sup> Saskaņā ar Ministru kabineta 2013.gada 2.aprīļa noteikumu Nr. 184 "Noteikumi par atkritumu dalītu savākšanu, sagatavošanu atkārtotai izmantošanai, pārstrādi un materiālu reģenerāciju"

<sup>83</sup> Jaunu atkritumu apglabāšanas šūnu izveide CSA poligonā "Getliņi", Stopiņu novadā, Rumbulā, Kaudziņu ielā 57, zemes vienībā ar kadastra Nr. 80960090009 Ietekmes uz vidi novērtējuma sākotnējās sabiedriskās apspriešanas materiāli ([https://stopini.lv/media/Attistiba/Getlini\\_EKO\\_sakotnejas\\_apspiesanas\\_materiali.pdf](https://stopini.lv/media/Attistiba/Getlini_EKO_sakotnejas_apspiesanas_materiali.pdf))

<sup>84</sup> <https://www.getlini.lv/lv/node/371>

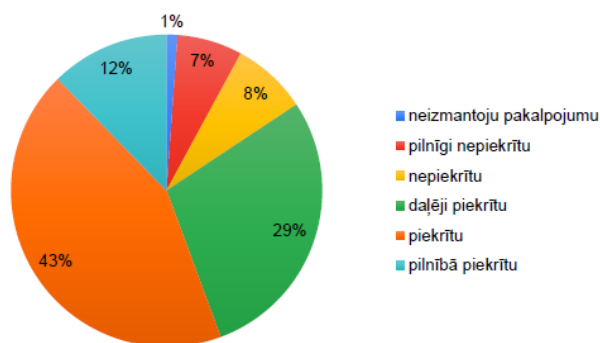
savāc biogāzi un ar biogāzes koģenerācijas iekārtām ražo elektroenerģiju. SIA ‘Eko Getliņi’ 2019.gadā pārstrādātais atkritumu daudzums ir 163 000 t, saražotais biogāzes apjoms 21 715 600 m<sup>3</sup>.<sup>85</sup>

[178] Ropažu novada Stopiņu pagastā Granīta ielā 5 darbojas SIA ‘Eco Baltia vide’, kas nodrošina plašu vides apsaimniekošanas pakalpojumu klāstu, t.sk. atkritumu apsaimniekošanas jomā sadzīves un šķiroto atkritumu izvešanu, izlietotā iepakojuma apsaimniekošanu, būvgružu un lielgabarīta atkritumu apsaimniekošanu. SIA ‘Eco Baltia vide’ pārstrādes nodrošināšanai eksportē un importē dažādu atkritumus veidus, galvenokārt, plastmasas iepakojumu, no Igaunijas, Lietuvas, Polijas, Vācijas, Norvēģijas un Somijas.

[179] Bīstamos atkritumus, kuri veidojas novadā, uzņēmumi un atkritumu apsaimniekotāji nodod pārstrādei vai deponēšanai SIA Eko Osta, AS BAO, SIA Lautus un SIA Lampu demerkurizācijas centrs” un citiem operatoriem.

[180] **Iedzīvotāju aptaujā** 55% respondenti apgalvoja, ka ir apmierināti ar atkritumu apsaimniekošanas kvalitāti, 29% daļēji apmierināti, 15% respondentu neapmierināti, bet 1% no respondentiem atkritumu apsaimniekošanas pakalpojumus neizmanto.

*Attēls 48 Iedzīvotāju aptaujas atbildes par apgalvojumu “Ir pieejami labas kvalitātes sadzīves atkritumu izvešanas pakalpojumi”*



[181] Turpmāk Ropažu novada pašvaldībai, ievērojot Atkritumu apsaimniekošanas valsts plānu 2021.-2028. gadam un reģionālo plānu un pašvaldības saistošos noteikumus jāorganizē atkritumu apsaimniekošanu, kas ietver visus sadzīves atkritumus, tai skaitā sadzīvē radušies bīstamos atkritumus un būvdarbu veikšanas procesā radušies ražošanas atkritumus, slēdzot līgumu ar atkritumu apsaimniekotāju attiecīgajā sadzīves atkritumu apsaimniekošanas zonā, jāapstiprina maksa par nešķirotu sadzīves atkritumu apsaimniekošanu, jāveicina iedzīvotāju aktīva iesaiste atkritumu šķirošanā, tajā skaitā atbalstot iedzīvotāju iniciatīvas

[182] Resursu un atkritumu apsaimniekošanas jomā, plānojot pasākumus pašvaldības ilgtermiņa attīstībai, prioritāri ir pasākumi, kuri ir saistīti ar pāreju uz aprites ekonomiku, tās pamatprincipu ieviešanu resursu aprites ciklā, sākot no ražošanas un patēriņa un beidzot ar atkritumu apsaimniekošanu un tirgiem otrreizējām izejvielām.

<sup>85</sup> Atkritumu apsaimniekošanas valsts plāns 2021.-2028. gadam (<http://polsis.mk.gov.lv/documents/6951>)

## 10 SVID

### [183] Stiprās puses:

- a. Robežojas ar galvaspilsētu Rīgu, atrodas Pierīgā, Rīgas metropoles areālā;
- b. Labs nodrošinājums ar valsts autoceļiem;
- c. Labs nodrošinājums ar sabiedrisko transportu nokļūšanai Rīgā (pasažieru pārvadājumi ar autobusiem, pa dzelzceļu);
- d. Laba sasaiste ar Rīgu un iespēja saņemt valsts iestāžu, banku, augstskolu un citus pakalpojumus, piekļuve lielam darba tirgum, piekļuve starptautiskiem transporta mezgliem (dzelzceļš, lidosta, ostas);
- e. Stabils, pakāpeniski pieaugošs iedzīvotāju skaits;
- f. Lojalitāte bibliotēkām kā zināšanu avotiem;

### [184] Vājās puses:

- a. Satiksmes virziens ikdienā ir izteikts uz/no Rīgas, bet ne novada apdzīvoto vietu starpā, tādējādi novada teritoriālā vienotība ir vāja un neveicina vietējo pakalpojumu izmantošanu
- b. Nozīmīga caurbraucošā transporta plūsma pa valsts galvenajiem autoceļiem, kas pasliktina vides situāciju;
- c. Daudz nelielas apdzīvotās vietas, tostarp vasarnīcu ciemi, nepietiekamu resursu apstākļos neļauj nodrošināt nepieciešamo infrastruktūras kvalitāti visās apdzīvotajās vietās;
- d. Rindas uz vietām pirmsskolas izglītības iestādēs;
- e. Bibliotēku resursu trūkums, izpratnes trūkums dibinātājos.

### [185] Iespējas:

- a. Ulbrokas, Vālodzes un daļas Dreiliņu ciema apvienošana Ulbrokas pilsētā, novada centra statusa stiprināšana kā Rīgas satelītpilsētai;
- b. Mobilitātes uzlabošana starp novada apdzīvotajām vietām;
- c. Apdzīvoto vietu inženierapgādes, transporta un labiekārtojuma uzlabošana dzīvesvietas piedāvājumam Pierīgā;
- d. Mazo apdzīvoto vietu un dārza ciemu iedzīvotāju vietējo grupu stiprināšana, tostarp veidojot kopienu centrus. Bibliotēku lomas nostiprināšana vietējo kopienu centru attīstībā.
- e. Teritoriju attīstīšana uzņēmējdarbībai, mājoklim un atpūtai Pierīgā;
- f. Izmantojot atrašanos Rīgas metropoles teritorijā un mūsdienu dinamiskos attīstības procesus, ko rada cilvēka un tehnoloģiju mijiedarbība, iespēja Ropažu novadā radīt produktus un pakalpojumus starptautiskam un valsts mēroga tirgum, saglabājot dzīves vietu novadā.
- g. Resursus saudzējošu mājokļu apsaimniekošanas, energoapgādes, mobilitātes pakalpojumu attīstība;

### [186] Draudi:



- a. Nekontrolēta apbūves un atpūtas teritoriju attīstība Pierīgā, samazinot vides kvalitāti, dabas teritorijas un dabas vērtības un līdz ar to – novada pievilcību;
- b. Sadrumstalota un savstarpēji nesaistīta teritorija, kas apgrūtina novada pārvaldību un pretnostāda vietējās kopienas;
- c. Ikdienu svārstmigrācijas uz/no Rīgas palielināšanās, izmantojot novadu tikai “guļamrajonu”;
- d. informatīvais troksnis, vienkārša pieejamība nepārbaudītai informācijai.

## Izmantotie avoti

- Latvijas ilgtspējīgas attīstības stratēģija līdz 2030.gadam;
- Rīgas plānošanas reģiona ilgtspējīgas attīstības stratēģija 2014.-2030.gadam;
- Rīgas plānošanas reģiona attīstības programma 2014.-2020.gadam;
- Rīcības plāns Rīgas metropoles areāla attīstībai 2021.–2027. gadam;
- Garkalnes novada telpiskās attīstības stratēģija 2008.-2030.gadam;
- Garkalnes novada jaunatnes politikas attīstības stratēģija 2018. – 2023.gadam;
- Garkalnes novada attīstības programma 2020.-2026.gadam. Pašreizējās situācijas raksturojums. Rīcības plāns. Stratēģiskā daļa. Investīciju plāns 2020.-2022.gadam;
- Garkalnes novada teritorijas plānojums 2013.–2024.gadam ar 2015.gada grozījumiem;
- Ropažu novada ilgtspējīgas attīstības stratēģija 2014.-2030.gadam;
- Ropažu novada attīstības programma 2013.-2021.gadam un Rīcības plāna un Investīciju plāna grozījumi apstiprināti ar Ropažu novada domes 2020.gada 29.aprīļa sēdes lēmumu;
- Ropažu pilskalnu kultūrvēsturiskā ansambļa attīstības stratēģija 2017.-2024.gadam;
- Ropažu novada teritorijas plānojums 2006.-2018.gadam un jaunā teritorijas plānojuma redakcija ([https://geolatvija.lv/geo/tapis#document\\_18120](https://geolatvija.lv/geo/tapis#document_18120));
- Inčukalna novada ilgtspējīgas attīstības stratēģija 2013. – 2035.gadam;
- Inčukalna novada attīstības programma 2013.-2019.gadam;
- Inčukalna novada teritorijas plānojums 2013.-2024.gadam;
- Stopiņu novada ilgtspējīgas attīstības stratēģija 2012-2030.gadam;
- Stopiņu novada attīstības programma 2019. 2025. gadam un rīcības un investīciju plāns ar grozījumiem, kas apstiprināti 27.01.2021 sēdes lēmuma protokols Nr.102, 4.36.p.;
- Stopiņu novada teritorijas plānojums (2016.);
- Rīgas ilgtspējīgas attīstības stratēģija līdz 2030. gadam;
- Ādažu novada attīstības programmas (2021.-2027.) izstrādes darba materiāli;
- Ogres novada ilgtspējīgas attīstības stratēģija 2013. – 2037. gadam;
- Salaspils novada ilgtspējīgas attīstības stratēģija 2014.-2030.gadam;
- Siguldas novada ilgtspējīgas attīstības stratēģija 2013.-2038.gadam;
- Ādažu novada ilgtspējīgas attīstības stratēģija 2013-2037.gadam (izstrādes stadijā);
- Biedrības “Ropažu Garkalnes partnerība” sabiedrības virzīta vietējās attīstības stratēģija 2014.-2020.gadam;
- Biedrības “Stopiņu Salaspils Partnerība” rības virzīta vietējās attīstības stratēģija 2014 - 2020 gadam;
- Transporta attīstības pamatnostādnes 2021.-2027.gadam;

- VARAM, 2020. Informatīvais ziņojums par Latvijas stratēģiju klimatneitralitātes sasniegšanai līdz 2050.gadam;
- Gaisa piesārņojuma samazināšanas rīcības plāns 2020.-2030. gadam;
- Latvijas Nacionālais enerģētikas un klimata plāns 2021.-2030.gadam;
- Reģionālās politikas pamatnostādnes 2021.-2027. gadam;
- Latvijas pielāgošanās klimata pārmaiņām plāns laika posmam līdz 2030. gadam;
- Jaunatnes politikas pamatnostādņēm 2021.-2027. gadam;
- Elektronisko sakaru nozares attīstības plāns 2021. - 2027.gadam (projekts);
- Digitālās transformācijas pamatnostādnes 2021.–2027. gadam;
- Izglītības attīstības pamatnostādnes 2021.-2027. gadam "Nākotnes prasmes nākotnes sabiedrībai";
- Kultūrpolitikas pamatnostādnes 2021. – 2027.gadam „Kultūrvalsts”;
- Sporta politikas pamatnostādnes 2021.–2027. gadam (projekts);
- Sabiedrības veselības pamatnostādnes 2021.–2027. gadam (projekts);
- Sociālās aizsardzības un darba tirgus politikas pamatnostādnes 2021–2027;
- Bērnu, jaunatnes un ģimenes attīstības pamatnostādnes 2021.-2027.gadam;
- Saliedētas un pilsoniski aktīvas sabiedrības attīstības pamatnostādnes 2021.–2027.gadam.

## Pielikumi

### Valsts aizsargājamo kultūras pieminekļu saraksts

Kultūras pieminekļu saraksts atbilstoši Kultūras mantojuma pārvaldes valsts aizsargājamo kultūras pieminekļu sarakstam (<https://is.mantojums.lv/>).

Tabula 16. Valsts nozīmes kultūras pieminekļi

valsts aizs.Nr.	Veids un nosaukums	Atrašanās	Datējums
2127	arheoloģijas piemineklis Jaunmežplēpju senkapi	Ropažu pagastā 0,5 km uz ZA no Jaunmežplēpjiem	-
2128	arheoloģijas piemineklis Kapu senkapi	Ropažu pagastā pie Kapiem	-
2129	arheoloģijas piemineklis Naglu senkapi	Ropažu pagastā pie Nagļiem	-
2130	arheoloģijas piemineklis Ropažu viduslaiku pils un kapsēta	Ropažos Lielās Juglas upes labajā krastā pie tilta	14.-17.gs.

Tabula 17. Vietējas nozīmes kultūras pieminekļi

valsts aizs.Nr.	Veids un nosaukums	Atrašanās	Datējums
2091	arheoloģijas piemineklis Sunīšu viduslaiku kapsēta	Garkalnes pagastā pie Sunīšu ciema	
8706	arhitektūras piemineklis Ropažu mācītājmuiža	Ropažu pagasta "Pilskalni"	1801.- 1804.g., 19.gs. beigas
9229	arheoloģijas piemineklis Sniedzū kokogļu ieguves uzkalniņi	Ropažu pagastā pie Sniedzēm	16.-17. gs.
8902	industriālais piemineklis Dzelzceļa tilts pār Mazās Juglas upi	Stopiņu pagastā, dzelzceļa līnijā Rīga - Ērgļi, pie Upeslejām	1932. – 1933. g.
8845	arhitektūras piemineklis Kapliča Ulbrokas kapos	Stopiņu pagasta Ulbrokas kapos	1849. g.

## Apdzīvoto vietu raksturojums

Apdzīvota vieta	Iedzīvotāju skaits uz 2020. gada sākumu	Iedzīvotāju skaita izmaiņas 2016. – 2020. gadam, %	Publiskie pakalpojumi	Transporta infrastruktūra
Vangažu pilsēta	3254	- 4,09	Bērnudārzs Vidusskola ar sporta infrastruktūru, muzeju Mūzikas un mākslas skola Kultūras centrs Bibliotēka Pašvaldības sociālais dienests Dienas centrs Ambulatorie pakalpojumi Ģimenes ārsts Zobārstniecība Aptieka	A2 Rīga – Sigulda – Igaunijas robeža (Veclaicene), V99 Pievedceļš Vangažu stacijai
Ulbroka Vālodzes	2824 808	+ 4,41 + 22,98	Bērnudārzs Vidusskola Mūzikas un mākslas skola Jauniešu centrs Kultūras centrs un estrāde Bibliotēka Muzejs Sporta komplekss un baseins Pašvaldības sociālais dienests Ambulatorie pakalpojumi Ģimenes ārsts Zobārstniecība Aptieka	P4 Rīga–Ērgļi, P5 Ulbroka – Ogre
Dreiliņi	2101	+ 16,59	Bērnudārzs Kultūras centrs Ilgstošas sociālās aprūpes iestāde	P4 Rīga–Ērgļi, V32 Dreiliņi– Acones stacija
Garkalne	1896	+ 6,60	Bērnudārzs Pamatskola kopā ar profesionālās ievirzes (mūzikas un mākslas) pamata izglītību un sporta infrastruktūru Bibliotēka Muzejs Dienas centrs Ģimenes ārsts	A2 Rīga – Sigulda – Igaunijas robeža (Veclaicene), P3 Garkalne– Alaukstis, V49 Garkalne– Ošlauki, dzelzceļa stacija Garkalne
Saurieši	1719	+ 7,98	Bērnudārzs Pamatskola ar sporta infrastruktūru Bibliotēka Ģimenes ārsts Zobārstniecība	P5 Ulbroka – Ogre, V33 Saurieši– Salaspils, V35 Šķīrotava– Saurieši



Apdzīvota vieta	Iedzīvotāju skaits uz 2020. gada sākumu	Iedzīvotāju skaita izmaiņas 2016. – 2020. gadam, %	Publiskie pakalpojumi	Transporta infrastruktūra
			Aptieka	
Ropaži	1514	- 0,72	Bērnudārzs Vidusskola Mūzikas un mākslas skola Kultūras centrs un estrāde Bibliotēka Sporta infrastruktūra Pašvaldības sociālais dienests Dienas krīžu, atbalsta centrs Pusceļa māja Ģimenes ārsts Zobārstniecība Aptieka Valsts sociālās aprūpes centrs	P10 Inčukalns–Ropaži–Ikšķile, V66 Sīdgunda–Ropaži
Bergī	1194	+ 9,91	Bērnudārzs Kultūras centrs Pašvaldības sociālais dienests Ambulatorie pakalpojumi Ģimenes ārsts	A2 Rīga – Sigulda – Igaunijas robeža (Veclaicene), A4 Rīgas apvedceļš (Baltezers – Saulkalne)
Upesciems	1138	+ 5,60	Bērnudārzs Pamatskola kopā ar profesionālās ievirzes (mūzikas un mākslas) pamata izglītību un sporta infrastruktūru Bibliotēka Dienas centrs Ģimenes ārsts	A4 Rīgas apvedceļš (Baltezers – Saulkalne)
Silakrogs	1128	+ 1,24	Bērnudārzs Mūžizglītība Dienas centrs un grāmatu punkts Aptieka	V100 Silakrogs–Birzes
Dzidriņas	1085	+ 37,34		P4 Rīga–Ērgļi
Zaķumuiža	1039	- 4,16	Bērnudārzs skola ar pamatizglītības programmām un sporta infrastruktūru Kultūras centrs Filiālbibliotēka Dienas centrs Ģimenes ārsts Zobārstniecība	V68 Dāvidi–Zaķumuiža–Bajārkrogs
Cekule	194	- 4,90		V52 Pievedceļš Cekules stacijai

Apdzīvota vieta	Iedzīvotāju skaits uz 2020. gada sākumu	Iedzīvotāju skaita izmaiņas 2016. – 2020. gadam, %	Publiskie pakalpojumi	Transporta infrastruktūra
Līči	922	+ 15,54		P2 Garkalne–Alauksts, P4 Rīga–Ērgļi, V34 Līči–Upeslejas
Rumbula	417	+ 17,13	Pamatskola Sporta infrastruktūra	A6 Rīga – Daugavpils, V35 Šķirotava–Saurieši, V53 Pievedceļš Rumbulas stacijai, dzelzceļa stacija “Gaisma”
Upeslejas	1248	+ 2,21	Bērnudārzs Sākumskola ar sporta infrastruktūru Ilgstošas sociālās aprūpes iestāde Ģimenes ārsts Zobārstniecība Rīgas Austrumu klīniskā universitātes slimnīcas stacionārs “Tuberkulozes un plaušu slimību centrs”	V34 Līči–Upeslejas
Amatnieki	196	+ 8,29		A4 Rīgas apvedceļš (Baltezers – Saulkalne) P2 Juglas papīrfabrikas ciemats-Upesciems
Baltezers	603	+ 18,70	Ambulatorie pakalpojumi	A1 Rīga (Baltezers) – Igaunijas robeža (Ainaži)
Bukulti	1046	+ 37,81		Teritorijai pieguļ vai to šķērso tikai pašvaldības autoceļi
Langstiņi	768	+ 3,64	Bērnudārzs	V54 Pievedceļš Langstiņiem
Makstenieki	136	+ 19,30		Teritorijai pieguļ vai to šķērso tikai pašvaldības autoceļi

Apdzīvota vieta	Iedzīvotāju skaits uz 2020. gada sākumu	Iedzīvotāju skaita izmaiņas 2016. – 2020. gadam, %	Publiskie pakalpojumi	Transporta infrastruktūra
Priedkalne	242	+ 2,54		Teritorijai pieguļ vai to šķērso tikai pašvaldības autoceļi
Priežlejas	38	- 15,15		Teritorijai pieguļ vai to šķērso tikai pašvaldības autoceļi
Skuķīši	231	+ 32,76		P3 Garkalne–Alauksts
Sunīši	757	+ 20,93		A4 Rīgas apvedceļš (Baltezers – Saulkalne), V31 Pievedceļš Muceniekiem
Suži	304	+ 9,75	Bērnudārzs	Teritorijai pieguļ vai to šķērso tikai pašvaldības autoceļi
Augšciems	37	- 9,76		V66 Sidgunda–Ropaži
Bajāri	99	+ 26,92		Teritorijai pieguļ vai to šķērso tikai pašvaldības autoceļi
Bajārkrogs	37	+ 23,33		P4 Rīga–Ērgļi, V68 Dāvidi–Zaķumuiža–Bajārkrogs
Gaidas	280	+ 53,85		P4 Rīga–Ērgļi V68 Dāvidi–Zaķumuiža–Bajārkrogs
Kangari	215	+ 10,26		P4 Rīga–Ērgļi P10 Inčukalns–Ropaži–Ikšķile V67 Pietēni–Purmaļi V76 Pievedceļš Kangaru stacijai
Kārciems	239	- 2,05	Mūzikglītība Dienas centrs un grāmatu punkts	P10 Inčukalns–Ropaži–Ikšķile
Lielkangari	66	+ 3,13		P4 Rīga–Ērgļi
Mucenieki	579	- 3,82	Patvēruma meklētāju centrs	A4 Rīgas apvedceļš

Apdzīvota vieta	Iedzīvotāju skaits uz 2020. gada sākumu	Iedzīvotāju skaita izmaiņas 2016. – 2020. gadam, %	Publiskie pakalpojumi	Transporta infrastruktūra
			Dienas centrs un grāmatu punkts	(Baltezers – Saulkalne) V31 Pievedceļš Muceniekiem
Podkājas	167	+ 53,21		P3 Garkalne–Alauksts V74 Ropaži–Raunas
Tumšupe	397	- 8,10	Dienas centrs un grāmatu punkts	P3 Garkalne–Alauksts V75 Ropaži–Griķukrogs
Ūlupji	58	+ 20,83		A4 Rīgas apvedceļš (Baltezers – Saulkalne) P4 Rīga–Ērgļi
Vāverkrogs	37	Nav mainījies		P4 Rīga–Ērgļi
Villasmuiža	191	+ 19,38		V66 Sidgunda–Ropaži
Jaunbagumi	17	+ 240,00		P4 Rīga–Ērgļi V68 Dāvidi–Zaķumuiža–Bajārkrogs

