



GARKALNES PAGASTA SADALĪŠANAS PLĀNA IZSTRĀDE

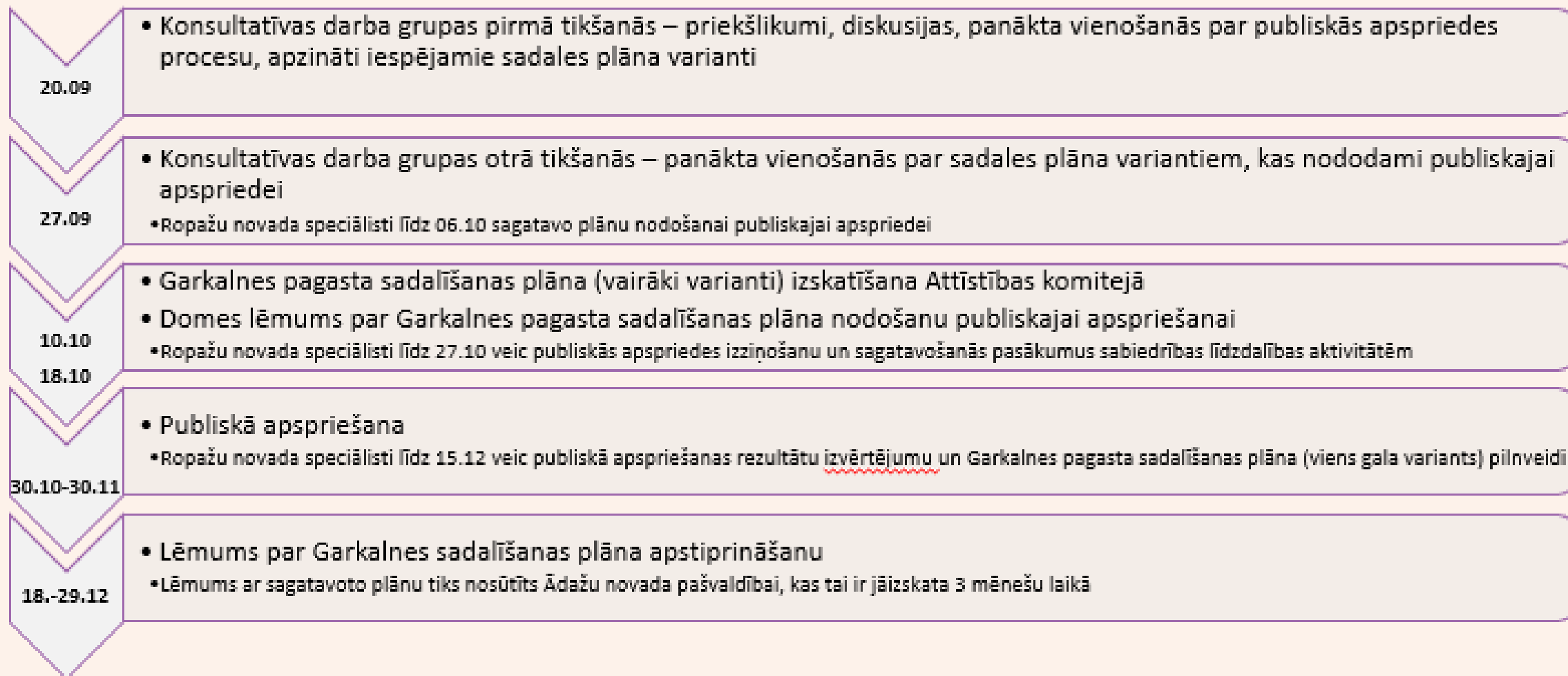
Konsultatīvās darba grupas tikšanās

2023. gada 20. septembrī

Darba kārtība

- Laika grafiks
- Garkalnes sadalīšanas plāna (vairāki varianti) publiskā apspriede, papildus sabiedrības līdzdalības pasākumi
- Garkalnes sadalīšanas plāna priekšlikumi to variantu izstrādei

Laika grafiks





Publiskā apspriede

VARAM: «rīkot publisko apspriešanu atbilstoši Pašvaldību likuma 54. un 55. pantam».

- Publiskās apspriešanas ilgums ir vismaz 30 dienas (Pašvaldību likuma 55. panta 1.daļa)
- Pašvaldība pieņemtos lēmumus par izmaiņām administratīvi teritoriālajā iedalījumā un āpdzīvoto vietu statusā publicē un publisko apspriešanu rīko normatīvajos aktos noteiktajā kārtībā, izmantojot Teritorijas attīstības plānošanas informācijas sistēmu (Ministru kabineta noteikumu Nr. 386 6.pants)
- Vismaz viena sabiedriskās apspriešanas sapulce
- Papildus sabiedrības līdzdalības pasākumi – identificējama iedzīvotāju aptauja



Sabiedrības līdzdalības pasākumi

VARAM: «Aicinām uz klausīt visu Ropažu novada pašvaldības iedzīvotāju viedokli un organizēt uz klausīšanas procesu tā, lai iespējams identificēt apspriešanā piedalījušos personu deklarēto dzīvesvietu vai nekustamā īpašuma piederības faktu, ar mērķi turpmāko lēmumu pieņemšanā izvērtēt gan visas teritorijas, gan tieši Garkalnes pagasta iedzīvotāju viedokli.»

- Aptauja organizējama sadarbībā ar organizāciju «ManaBalss»
- Aptaujas saturs un jautājumu formulējums ir atkarīgs no platformas limitiem

Aptaujas priekšlikumi

1. Kurā Ropažu novada teritoriālajā vienībā ir Jūsu deklarētā adrese vai nekustamais īpašums Garkalnes pagastā?

- Ropažu pagasts
- Stopiņu pagasts
- Vangažu pilsēta
- Amatnieki, Garkalnes pagasts
- Baltezers, Garkalnes pagasts
- Bergi, Garkalnes pagasts
- Bukulti, Garkalnes pagasts
- Garkalne, Garkalnes pagasts
- Garkalnes pagasta lauku teritorijas
- Langstiņi, Garkalnes pagasts
- Makstenieki, Garkalnes pagasts
- Priedkalne, Garkalnes pagasts
- Priežlejas, Garkalnes pagasts
- Skučīši, Garkalnes pagasts
- Sunīši, Garkalnes pagasts
- Suži, Garkalnes pagasts
- Upesciems, Garkalnes pagasts

2. Vai Garkalnes pagasta sadalīšanas plāna ietvaros, daļa no Garkalnes pagasta teritorijas jāpievieno Ādažu novadam? (Jūsu atbilde uz šo jautājumu tiks attiecināta uz to teritoriālo vienību, kuru norādījāt, atbildot uz 1.jautājumu, ja norādītā teritoriālā vienība atrodas Garkalnes pagastā.)

- Jā
- Nē

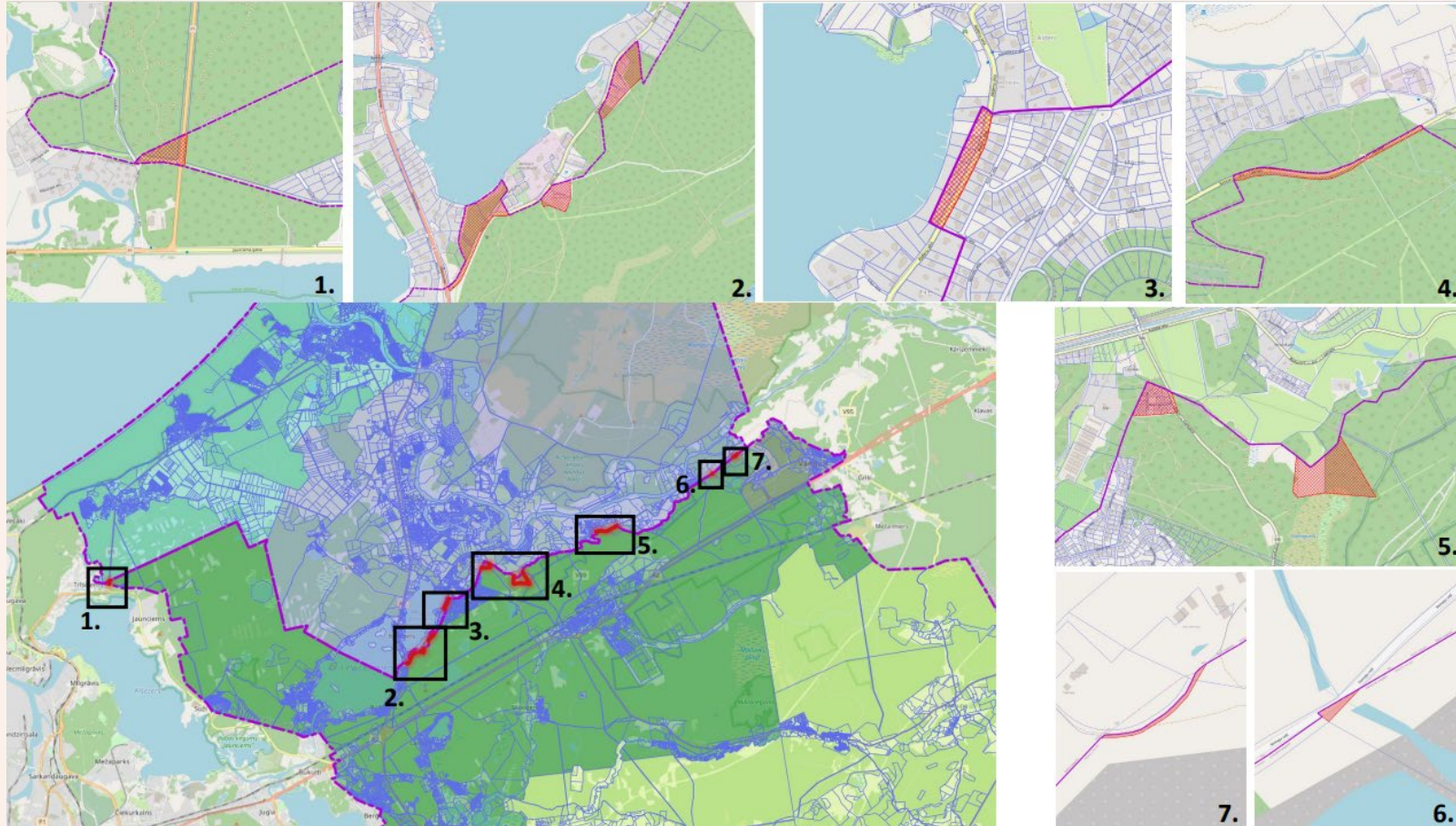
Aptauja norisinās kā elektroniski, arī klātienē.

- Aptaujā iekļaujami sadalīšanas plāna varianti**

Kafijas pauze

Sadalīšanas priekšlikumi

Ropažu novada pašvaldība



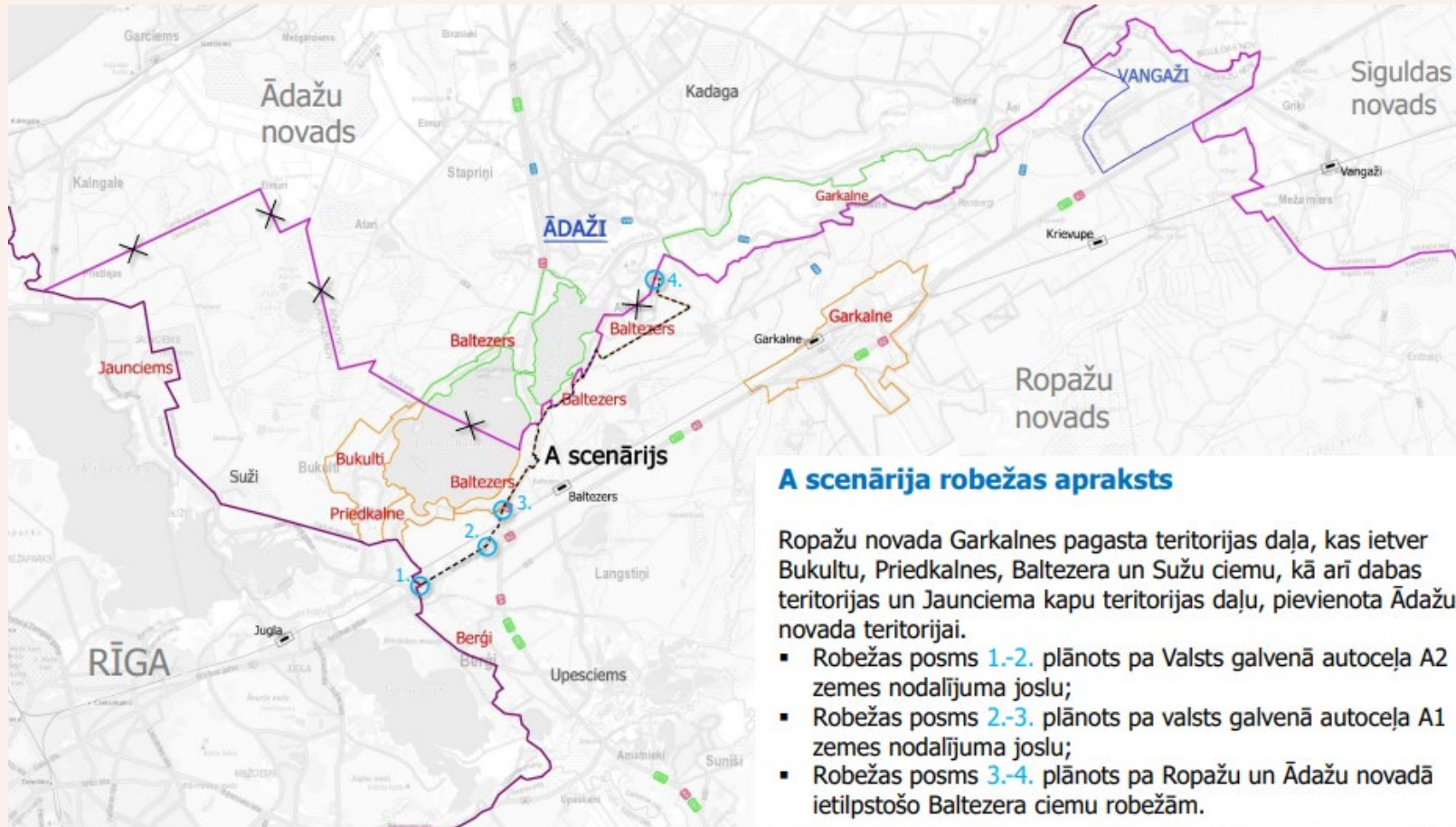
Sadalīšanas priekšlikumi

Ādažu novada pašvaldība

- Ir absolūt atsūtīt

Sadalīšanas priekšlikumi

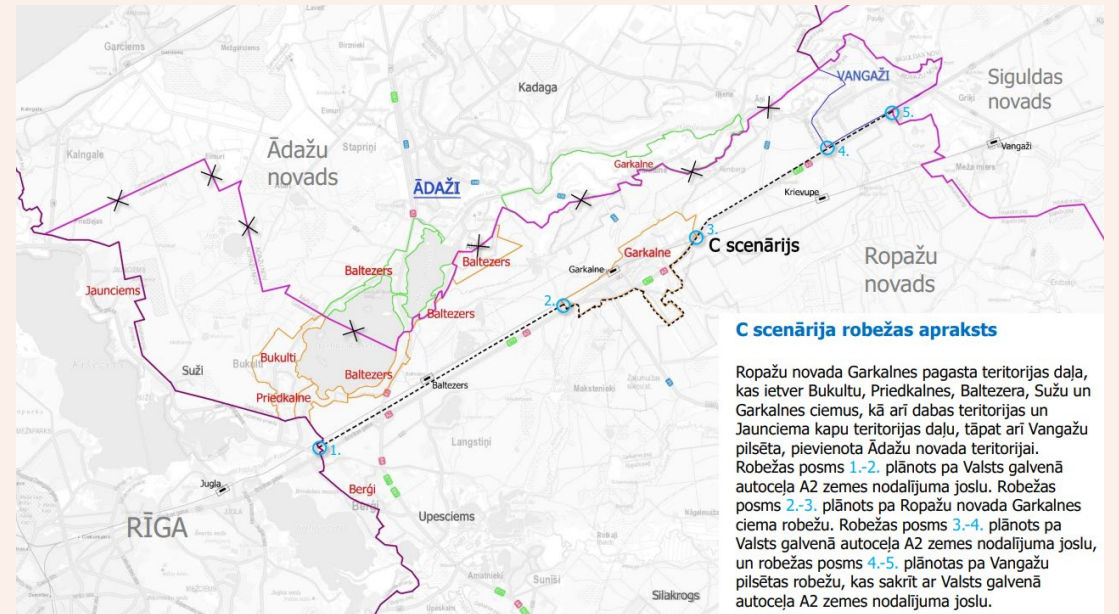
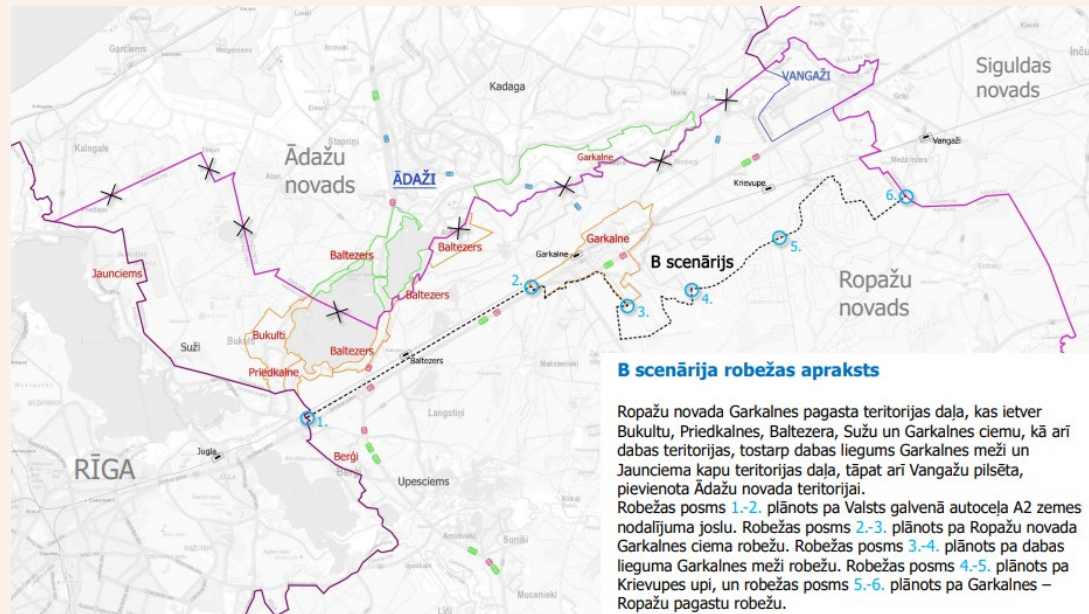
VARAM sadarbībā ar RPR



VARAM: «Attiecībā uz publiskās apspriešanas ietvaros nododamajiem jautājumiem, VARAM ieskatā iedzīvotāju aptaujā būtu iekļaujami Rīgas plānošanas reģiona sagatavotie trīs scenāriji Garkalnes pagasta sadalīšanai.»

Sadalīšanas priekšlikumi

VARAM sadarbībā ar RPR



Uz kādu normatīvu pamata Garkalnes pagasta sadalīšanas procesā iekļaujama Vangažu pilsēta?

Nākamā darba grupas tikšanās

2023. gada 27. septembris 10.00