
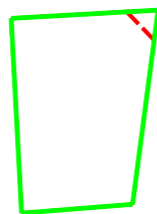




Projektētās teritorijas shēma pirms zemes ierīcības projekta izstrādes



Projektētās teritorijas shēma pēc zemes ierīcības projekta izstrādes

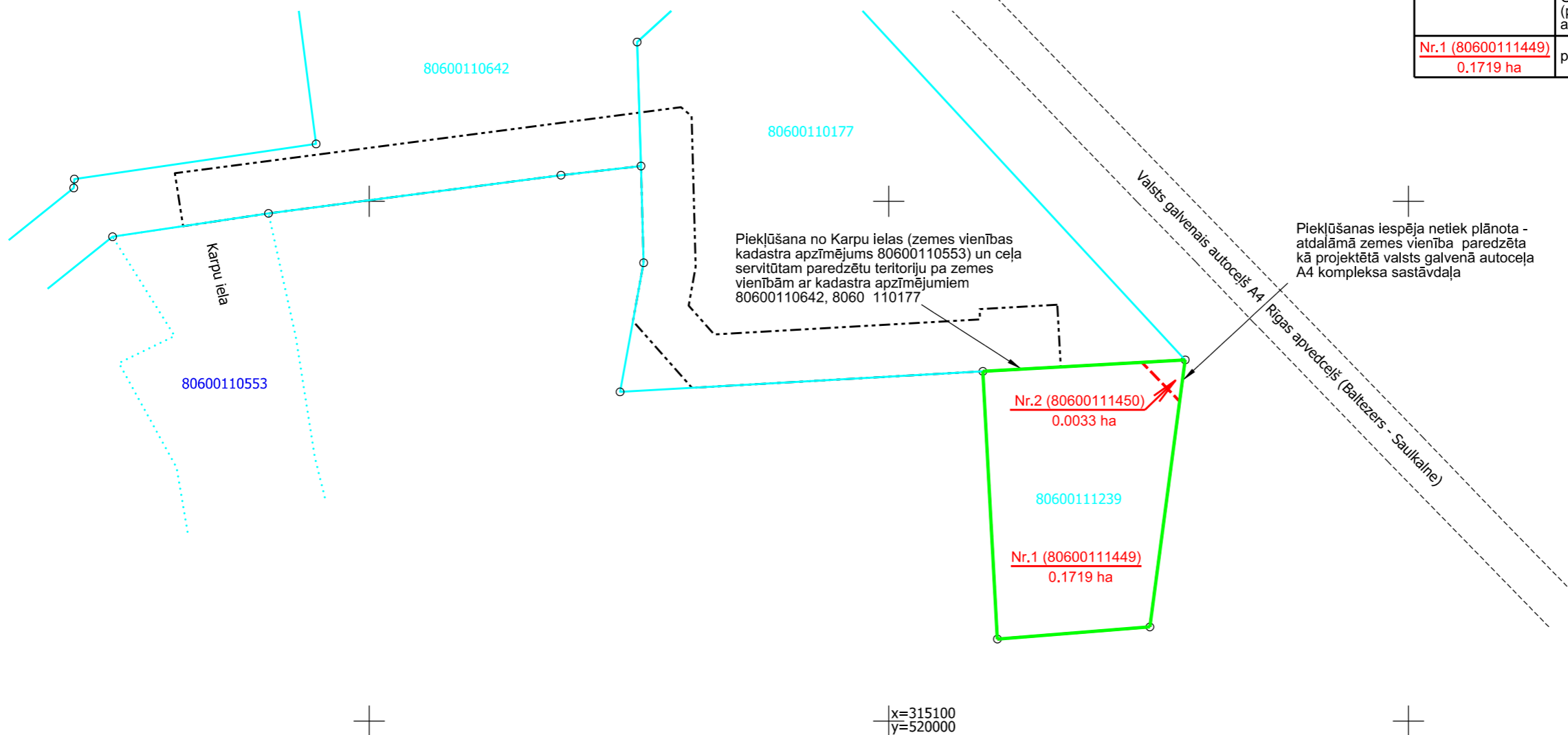


Informācija par zemes ierīcības projekta saskaņošanu					
Nr. p.k.	Institūcija	Institūcijas pārstāvis		Saskaņošanas datums	Saskaņojuma Nr.
		Vārds	Uzvārds		
1.	VSIA "Latvijas Valsts ceļi" Nekustamo īpašumu daļa	Solvita	Kauliņa	19.04.2023.	-
2.	Ropažu novada pašvaldības teritorijas pāņotāja	Rūta	Šmite	12.05.2023.	-

Esošās zemes vienības			Nekustamā īpašuma	
Kadastra apzīmējums	Platība	Adrese	Nosaukums	Kadastra numurs
80600111239	0.1752 ha	Karpu iela 26, Berģi, Garkalnes pag., Ropažu nov.	Sapņi	80600110873

Projektētās zemes vienības				Apgrūtinājumi	
Nr.	Kadastra apzīmējums	Platības no esošajām zemes vienībām	Platība	Kārtas Nr.	Klasifikācijas kods
1.	80600111449	0.1719 ha no 80600111239	0.1719 ha	-	-
2.	80600111450	0.0033 ha no 80600111239	0.0033 ha	-	-
			kopā:	0.1752 ha	

Apzīmējumi	
80600111239	esošās zemes vienības kadastra apzīmējums
	esošās zemes vienības robeža ar robežpunktu
	zemes ierīcības projekta robeža
	projektēto zemes vienību robežas
	teritorijas robeža, kas var kalpot ceļa servitūta tiesības nodibināšanai atbilstoši zemes ierīkotājas Saivas Sokolovas (sertifikāta Nr. AA0018) 2020.gada 6.oktobrī izstrādātajai zemes ierīcības projekta "Sapņi, Garkalnes novads" grafiskajai daļai zemes vienībai ar kadastra apzīmējumu 80600110173 (Zemes ierīcības projekts apstiprināts ar Garkalnes novada domes 2020.gada 24.novembra lēmumu Nr.1255. (protokols Nr.65. 9.&) "Par zemes ierīcības projekta "Sapņi" apstiprināšanu")
Nr.1 (80600111449) 0.1719 ha	projektētās zemes vienības kadastra apzīmējums un platība



Zemes ierīcības projekts reģistrēts Ropažu novada pašvaldības augstas detalizācijas topogrāfiskās informācijas datubāzē ar  
**Nr. 8060 ZIP\_5559**  
 2023. gada 16.maijs  
**GEO:REG**  
 SIA "GEO:REG", Brīvības iela 183 k-1-42, Rīga LV-1012 Reģ.Nr. 40103856349  
 T: 25654676 E: info@georeg.lv

x=315100  
y=520000

**ZEMES IERĪCĪBAS PROJEKTS**

SIA "VINOKO", Reģ.Nr. 42403024273  
 ADRESE: Ganību iela 78, Jelgava, LV-3007  
 KONTAKTI: tālr.63011200, mob.26605290,  
 epasts: info@vinoko.lv, raitis@vinoko.lv

Karpu iela 26, Berģi, Garkalnes pagasts, Ropažu novads		
Zemes ierīcības projekta grafiskās daļas mērogs 1:1000 LKS-92 koordinātu sistēma Mēroga koeficients 0.999605	Kartogrāfiskā pamatne: - Zemes robežu plāns, M 1: 500 (Saiva Sokolova, 23.12.2020.) - Informācija no SIA "GEO:REG" ADTI (Augstas detalizācijas topogrāfiskā informācijas) datu bāzes	
Zemes ierīcības projekta ierosinātājs	VSIA "Latvijas Valsts ceļi"	
Nekustamā īpašuma "Sapņi" īpašnieks	<del>XXXXXXXXXXXX</del>	
Zemes ierīkotājs: Raitis Piļka	30.03.2023.	Zemes ierīkotāja sertifikāts Nr.AA0058 izdots 07.12.2010. derīgs līdz 06.12.2025.