
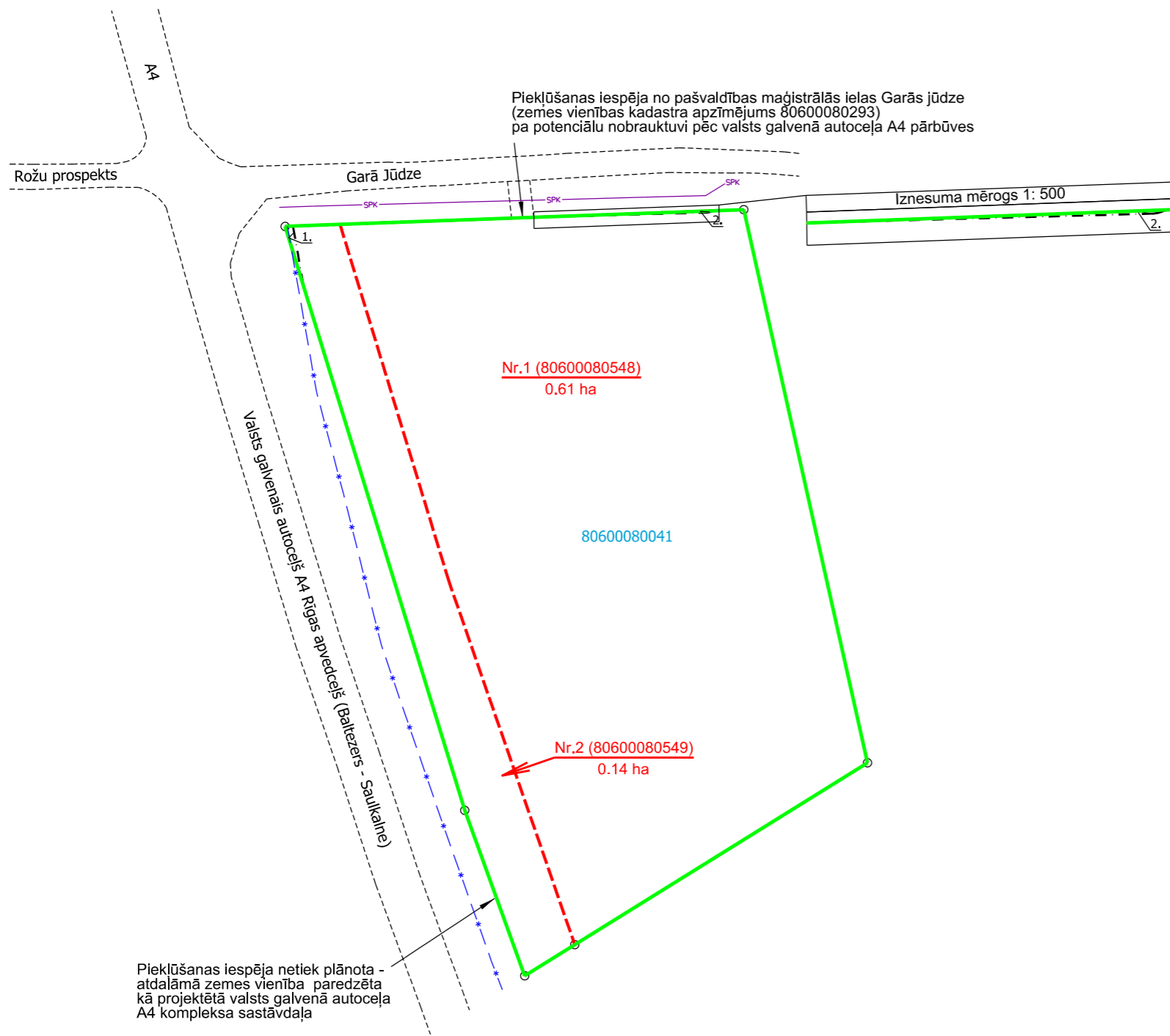
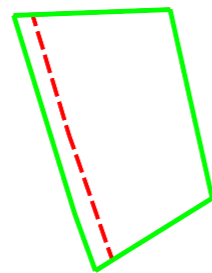




Projektētās teritorijas shēma pirms zemes ierīcības projekta izstrādes



Projektētās teritorijas shēma pēc zemes ierīcības projekta izstrādes



Esošās zemes vienības			Nekustamā īpašuma	
Kadastra apzīmējums	Platība	Adrese	Nosaukums	Kadastra numurs
80600080041	0.75 ha	-	AEO Mičuļi	80600080041

Projektētās zemes vienības				Apgrūtinājumi	
Nr.	Kadastra apzīmējums	Platības no esošajām zemes vienībām	Platība*	Kārtas Nr.	Klasifikācijas kods
1.	80600080548	0.61 ha no 80600080041	0.61 ha	2.	7312010201
2.	80600080549	0.14 ha no 80600080041	0.14 ha	1.	7312040100
kopā:			0.75 ha		

**Piezīmes**  
 \* Veicot zemes kadastrālo uzmērīšanu, projektēto zemes vienību platības var tikt precizētas  
 \*\* Atbilstoši Ministru kabineta 2016.gada 2.augusta noteikumu Nr.505 "Zemes ierīcības projekta izstrādes noteikumi" 36.punktam un 36.1.apakšpunktam

Apzīmējumi	
80600080041	esošās zemes vienības kadastra apzīmējums
---	esošās zemes vienības robeža ar robežpunktu
---	zemes ierīcības projekta robeža
---	projektēto zemes vienību robežas
Nr.1 (80600080548) 0.61 ha	projektētās zemes vienības kadastra apzīmējums un platība
---	nekustamā īpašuma apgrūtinājuma robeža
---	elektronisko sakaru optiskais kabelis
---	sadzīves kanalizācijas spiedvads
Apgrūtinājumi	
1.	7312040100 - ekspluatācijas aizsargjoslas teritorija gar pazemes elektronisko sakaru tīklu līniju un kabeļu kanalizāciju
2.	7312010201 - ekspluatācijas aizsargjoslas teritorija gar kanalizācijas spiedvadu, kas atrodas līdz 2 metru dziļumam
Apgrūtinājumi precizējami veicot kadastrālo uzmērīšanu	

Informācija par zemes ierīcības projekta saskaņošanu					
Nr. p.k.	Institūcija	Institūcijas pārstāvis		Saskaņošanas datums	Saskaņojuma Nr.
		Vārds	Uzvārds		
1.	PSIA "Garkalnes inženiertīkli"	Klāvs	Zīberts	31.03.2023.	-
2.	VAS "Latvijas Valsts radio un televīzijas centrs"	Marita	Rubļova	03.04.2023.	BA-7158
3.	VSIA "Latvijas Valsts ceļi" Nekustamo īpašumu daļa	Solvita	Kauliņa	19.04.2023.	-
4.	SIA "Tel"	Andris	Savickis	20.04.2023.	PN-251577
5.	Ropažu novada pašvaldības teritorijas pārotāja	Rūta	Šmite	11.05.2023.	-

Zemes ierīcības projekts reģistrēts Ropažu novada pašvaldības augstas detalizācijas topogrāfiskās informācijas datubāzē ar  
**Nr. 8060 ZIP\_5557**  
 2023. gada 16.maijs  
**GEO:REG**  
 SIA "GEO:REG", Brīvības iela 183 k-1-42, Rīga LV-1012 Reģ.Nr. 40103856349  
 T: 25654676 E: info@georeg.lv



SIA "VINOKO", Reģ.Nr. 42403024273  
 ADRESE: Ganību iela 78, Jelgava, LV-3007  
 KONTAKTI: tālr.63011200, mob.26605290,  
 epasts: info@vinoko.lv, raitis@vinoko.lv

ZEMES IERĪCĪBAS PROJEKTS

<b>"AEO Mičuļi", Upesciems, Garkalnes pagasts, Ropažu novads</b>		
Zemes ierīcības projekta grafiskās daļas mērogs 1:1000 LKS-92 koordinātu sistēma Mēroga koeficients 0.999604	Kartogrāfiskā pamatne: - Kadastra informācijas sistēmas telpiskie dati (https://kadastrs.lv, 23.02.2023.)** - Informācija no SIA "GEO:REG" ADTI (Augstas detalizācijas topogrāfiskā informācijas) datu bāzes	
Zemes ierīcības projekta ierosinātājs	VSIA "Latvijas Valsts ceļi"	
Nekustamā īpašuma "AEO Mičuļi" īpašnieks	XXXXXXXXXX	
Zemes ierīkotājs: Raitis Piļka	30.03.2023.	Zemes ierīkotāja sertifikāts Nr.AA0058 izdots 07.12.2010. derīgs līdz 06.12.2025.