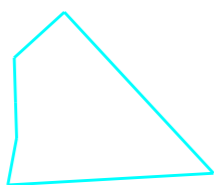
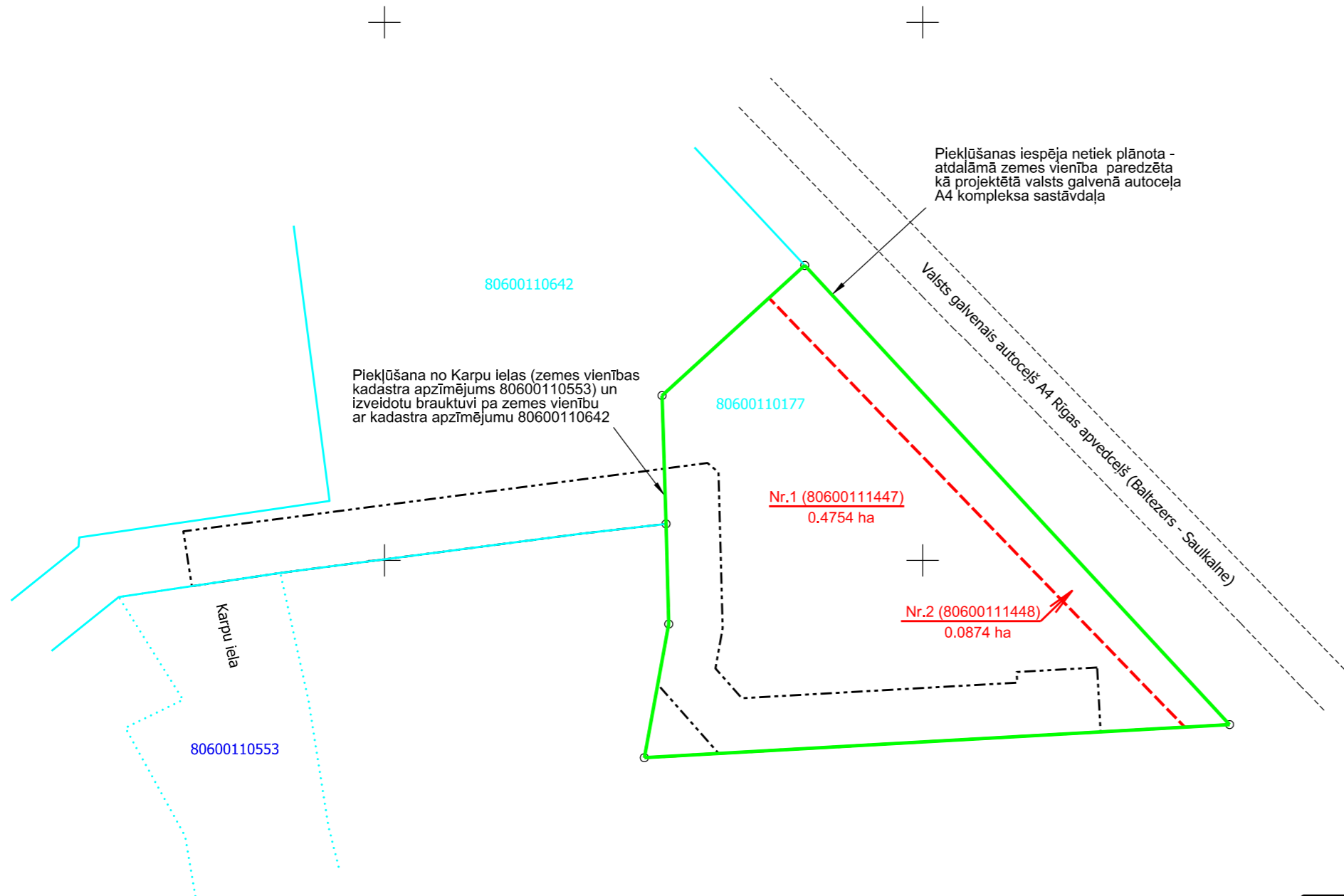
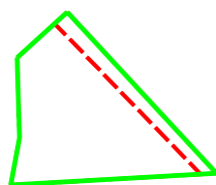




Projektētās teritorijas shēma pirms zemes ierīcības projekta izstrādes



Projektētās teritorijas shēma pēc zemes ierīcības projekta izstrādes



Pieklūšanas iespēja netiek plānota - atdalāmā zemes vienība paredzēta kā projektētā valsts galvenā autoceļa A4 kompleksa sastāvdaļa

Pieklūšana no Karpju ielas (zemes vienības kadastra apzīmējums 80600110553) un izveidotu brauktuvi pa zemes vienību ar kadastra apzīmējumu 80600110642

Esošās zemes vienības			Nekustamā īpašuma	
Kadastra apzīmējums	Platība	Adrese	Nosaukums	Kadastra numurs
80600110177	0.5628 ha	-	Meijas	80600110872

Projektētās zemes vienības				Apgrūtinājumi	
Nr.	Kadastra apzīmējums	Platības no esošajām zemes vienībām	Platība	Kārtas Nr.	Klasifikācijas kods
1.	80600111447	0.4754 ha no 80600110177	0.4754 ha	-	-
2.	80600111448	0.0874 ha no 80600110177	0.0874 ha	-	-
kopā:			0.5628 ha		

Apzīmējumi	
80600110177	esošās zemes vienības kadastra apzīmējums
	esošās zemes vienības robeža ar robežpunktu
	zemes ierīcības projekta robeža
	projektēto zemes vienību robežas
	teritorijas robeža, kas var kalpot ceļa servitūta tiesības nodibināšanai atbilstoši zemes ierīkotājas Saivas Sokolovas (sertifikāta Nr.AA0018) 2020.gada 6.oktobrī izstrādātajai zemes ierīcības projekta "Sapņi, Garkalnes novads" grafiskajai daļai zemes vienībai ar kadastra apzīmējumu 80600110173 (Zemes ierīcības projekts apstiprināts ar Garkalnes novada domes 2020.gada 24.novembra lēmumu Nr.1255. (protokols Nr.65. 9.&) "Par zemes ierīcības projekta "Sapņi" apstiprināšanu")
Nr.1 (80600111447) 0.4754 ha	projektētās zemes vienības kadastra apzīmējums un platība

Informācija par zemes ierīcības projekta saskaņošanu					
Nr. p.k.	Institūcija	Institūcijas pārstāvis		Saskaņošanas datums	Saskaņojuma Nr.
		Vārds	Uzvārds		
1.	VSIA "Latvijas Valsts ceļi" Nekustamo īpašumu daļa	Solvita	Kauliņa	19.04.2023.	-
2.	Ropažu novada pašvaldības teritorijas pārotāja	Rūta	Šmite	12.05.2023.	-

Zemes ierīcības projekts reģistrēts Ropažu novada pašvaldības augstas detalizācijas topogrāfiskās informācijas datubāzē ar  
**Nr. 8060 ZIP\_5558**  
 2023. gada 16.maijs  
**GEO:REG**  
 SIA "GEO:REG", Brīvības iela 183 k-1-42, Rīga LV-1012 Reģ.Nr. 40103856349  
 T: 25654676 E: info@georeg.lv

x=315200  
y=520100



SIA "VINOKO", Reģ.Nr. 42403024273  
 ADRESE: Ganību iela 78, Jelgava, LV-3007  
 KONTAKTI: tālr.63011200, mob.26605290,  
 epasts: info@vinoko.lv, raitis@vinoko.lv

ZEMES IERĪCĪBAS PROJEKTS

"Meijas", Berģi, Garkalnes pagasts, Ropažu novads

Zemes ierīcības projekta grafiskās daļas mērogs 1:1000 (Juris Dončenko, 08.11.2016.) Mēroga koeficients 0.999605	Kartogrāfiskā pamatne: - Zemes robežu plāns, M 1: 1000 (Juris Dončenko, 08.11.2016.) - Informācija no SIA "GEO:REG" ADTI (Augstas detalizācijas topogrāfiskās informācijas) datu bāzes
Zemes ierīcības projekta ierosinātājs	VSIA "Latvijas Valsts ceļi"
Nekustamā īpašuma "Meijas" īpašnieks	Ropažu novada pašvaldība
Zemes ierīkotājs: Raitis Piļka	30.03.2023.
Zemes ierīkotāja sertifikāts Nr.AA0058	izdots 07.12.2010. derīgs līdz 06.12.2025.