

Derīgo izrakteņu ieguves limits

Smilts atradne "Lieldomas"
(derīgo izrakteņu atradnes nosaukums)

Ropažu novads, Stopiņu pagasts
(atradnes administratīvā piederība un adrese (ja iespējams))

Sabiedrība ar ierobežotu atbildību "CINI RSGA", reģ. Nr. 40103790742
(zemes dzīļu izmantotājs)

no 2022. gada 25. maija līdz 2047. gada 24. maijam
(termiņš, uz kādu piešķirts ieguves limits)

Derīgo izrakteņu veids	Mērvienība	Ieguves limita apjoms ¹	Krājumu kategorija
<i>Smilts</i>	<i>tūkst.m³</i>	<i>414.66</i>	<i>A</i>

¹ *Derīgo izrakteņu ieguves limitā ir iekļauti 6.61 tūkst.m³ smilts krājumu, kas ietilpst gaisvadu elektrolīnijas ar nominālo spriegumu 20 kV aizsargjoslā un 125.62 tūkst.m³ smilts krājumu, kas ietilpst atkritumu poligona sanitārajā aizsargjoslā. Aizsargjoslas savstarpēji pārklājas.*

Derīgā izrakteņa ieguves limita krājumu apjoma stāvoklis uz 2022. gada 4. janvāri.

Pielikumā: Smilts atradnes "Lieldomas" un derīgā izrakteņa ieguves limita laukuma izvietojuma plāns. Mērogs 1 : 2 500 – 2 lapa.

Valsts vides dienesta
Atļauju pārvaldes
Piesārņojuma un dabas resursu departamenta
Resursu pārvaldības daļas vadītāja

D. Zariņa
(paraksts un tā atšifrējums)
Z.v.

Dokumenta datums ir tās elektroniskās
parakstīšanas datums

ŠIS DOKUMENTS IR PARAKSTĪTS AR DROŠU ELEKTRONISKO PARAKSTU UN
SATUR LAIKA ZĪMOGS

Smilts atradnes "Lieldimdas" un derīgā izrakteņa ieguves limita laukuma izvietojuma plāns






0 25 50 75 100
metri



Izmantoti Nekustamā īpašuma valsts kadastra informācijas sistēmas dati, 2022.gads

Datu sagatavošanā izmantots: Ortofotokarte krāsainā spektrā
© Latvijas Ģeotelpiskās informācijas aģentūra, 2020.gads

Apzīmējumi

-  Smilts atradnes "Lieldimdas" un noteiktā derīgā izrakteņa ieguves limita laukuma robeža (31.17 tūkst.m²)
- ¹ Limita laukuma robežpunkts un tā numurs
-  Gaisvadu elektrolīnijas ar nominālo spriegumu 20 kV aizsargjosla (0.51 tūkst.m²)
-  Atkritumu poligona sanitārā aizsargjosla (9.97 tūkst.m²)
-  Nekustamā īpašuma "Lieldimdas" (kadastra Nr.8096 007 0029) robeža
-  Smilts atradnes "Ciņi" robeža

**Derīgā izrakteņa ieguves limita laukuma robežpunktu
koordinātas LKS-92 sistēmā**

Robežpunkta Nr.	X	Y
1	305591.337	515388.015
2	305615.348	515417.860
3	305627.788	515457.620
4	305635.804	515474.448
5	305563.065	515548.136
6	305572.633	515560.272
7	305566.380	515566.612
8	305440.583	515694.161
9	305437.053	515697.741
10	305352.688	515645.119
11	305355.371	515641.098
12	305432.870	515563.433
13	305453.780	515540.286
14	305459.806	515533.615
15	305546.964	515437.135