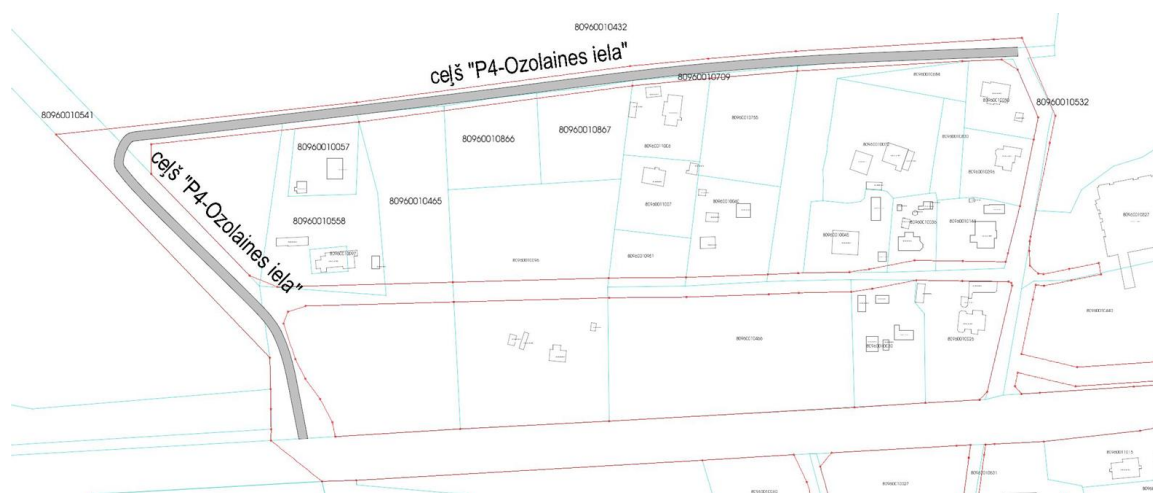





Ceļam no pievienojuma vietas Valsts reģionālajam autoceļam P4 Rīga Ērgļi līdz Ozolaines iela, Līčos, Stopiņu novadā noteikts pašvaldības nozīmes ceļa statuss

Pamatojoties uz likuma "Par pašvaldībām" 7.pantu, 15.panta pirmās daļas 2.punktu, Zemes pārvaldības likuma 8.¹ panta nosacījumiem, Administratīvā procesa likuma 1.panta trešā daļa, 65.panta otro daļu, Stopiņu novada domes 02.10.2019. saistošo noteikumu Nr.19/19 "Par kārtību, kādā Stopiņu novada pašvaldība piedalās pašvaldības nozīmes ceļa vai ielas būvniecībā un uzturēšanā" 2.punktu, kā arī ņemot vērā lietderības apsvērumus un iedzīvotāju izteiktos viedokļus,

Stopiņu novada dome 10.02.2021. pieņēma lēmumu "Par pašvaldības nozīmes ceļa statusa noteikšanu ceļam "P4-Ozolaines iela", Līčos, Stopiņu novadā" (protokols Nr.103, 2.5.punkts) noteikt pašvaldības nozīmes ceļa statusu ceļam "P4-Ozolaines iela", Līčos īpašumu "Jaunzaķīši" (kadastra numurs 80960010558), "Sakņiši" (kadastra numurs 80960010465), pašvaldības ceļš P4 - Ozolaine (Ozolaines iela) (kadastra numurs 80960010532), "Pašvaldības ceļš pie Zeltkalniem" (kadastra numurs 80960010709), "Rīgas pilsētas meža fonds" (kadastra numurs 80960030409), "Mazpēteri" (īpašuma kadastra numurs 80960010866), "Jaunpēteri" (kadastra numurs 80960010867), "Gāzes vada trase" (kadastra numurs 80960010403) teritorijās saskaņā ar grafisko pielikumu.



APZĪMĒJUMI:

-  zemes vienību robeža
-  ielas sarkanā līnija
-  orientējoši iezīmēta ielas brauktuve