

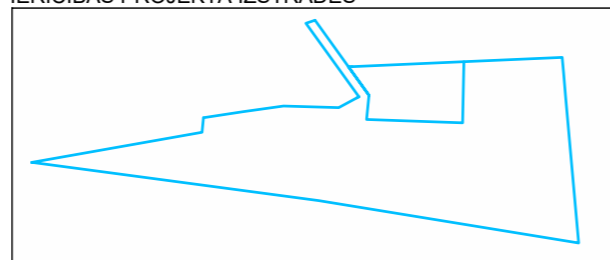
ZEMES VIENĪBU ROBEŽU PĀRKĀRTOŠANAS RISINĀJUMS

PLĀNOTĀS ZEMES VIENĪBAS			APGRŪTINĀJUMI		
Nr. kartē	Platība, ha	Adrese	Apgrūtinājuma Nr. kartē	Klasifikācijas kods	Platība, ha
1	0,2727	Baložu prospekts 29	1	7312010101	0,0093
			2	7312010300	0,021
			3, 4	7312040100	0,0025
			5-7	7312050201	0,0135
			8	7312080101	0,0032
2	0,1538	Baložu prospekts 31	9	7316010105	0,0079
3	0,1586	Baložu prospekts 33	10	7311040900	0,0594
4	0,1978	Baložu prospekts 20	11	7311040900	0,0617
5	0,1207	Baložu prospekts 18			
6	0,1205	Baložu prospekts 16			
7	0,1213	Baložu prospekts 14			
8	0,1253	Baložu prospekts 12			
9	0,1206	Baložu prospekts 10			
10	0,1203	Baložu prospekts 8			
11	0,1210	Baložu prospekts 6			
12	0,1207	Baložu prospekts 4			
13	0,1942	Baložu prospekts 2	12, 13	7312040100	0,006
	0,3861	Baložu prospekts	14	7312040100	0,0383
			15, 16	7312050201	0,02
			17	7312080101	0,024
			18	7311040900	0,0148
			19	7312030100	0,3861 (visa terit.)

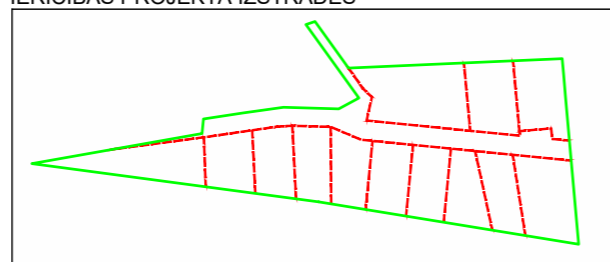
ESOŠĀ ZEMES VIENĪBA	
Kadastra apzīmējums	Platība, ha
8060 006 0464	0,2512 ha
8060 006 0631	2,0838 ha

NEKUSTAMĀ ĪPAŠUMA LIETOŠANAS MĒRĶI UN TO KODI					
atbilstoši Ministru kabineta 2006. gada 20. jūnija noteikumiem Nr. 496 "Nekustamā īpašuma lietošanas mērķu klasifikācija un nekustamā īpašuma lietošanas mērķu noteikšanas un maiņas kārtība"					
PLĀNOTĀS ZEMES VIENĪBAS			NEKUSTAMĀ ĪPAŠUMA LIETOŠANAS MĒRĶI (NĪLM)		
Nr. kartē	Platība, ha	Funkcionālā zona un tās apzīmējums	Kods	Nosaukums	Platība, ha
1	0,2727	Savrupmāju apbūves teritorija (DzS)	0601	Individuālo dzīvojamo māju apbūve	0,2727
2	0,1538	Savrupmāju apbūves teritorija (DzS)	0600	Individuālo dzīvojamo māju apbūve	0,1538
3	0,1586	Savrupmāju apbūves teritorija (DzS)	0600	Individuālo dzīvojamo māju apbūve	0,1586
4	0,1978	Jauktas centra apbūves teritorija (JC)	0600	Individuālo dzīvojamo māju apbūve	0,1978
5	0,1207	Jauktas centra apbūves teritorija (JC)	0600	Individuālo dzīvojamo māju apbūve	0,1207
6	0,1205	Jauktas centra apbūves teritorija (JC)	0600	Individuālo dzīvojamo māju apbūve	0,1205
7	0,1213	Jauktas centra apbūves teritorija (JC)	0600	Individuālo dzīvojamo māju apbūve	0,1213
8	0,1253	Jauktas centra apbūves teritorija (JC)	0600	Individuālo dzīvojamo māju apbūve	0,1253
9	0,1206	Jauktas centra apbūves teritorija (JC)	0600	Individuālo dzīvojamo māju apbūve	0,1206
10	0,1203	Jauktas centra apbūves teritorija (JC)	0600	Individuālo dzīvojamo māju apbūve	0,1203
11	0,1210	Jauktas centra apbūves teritorija (JC)	0600	Individuālo dzīvojamo māju apbūve	0,1210
12	0,1207	Jauktas centra apbūves teritorija (JC)	0600	Individuālo dzīvojamo māju apbūve	0,1207
13	0,1942	Jauktas centra apbūves teritorija (JC)	0600	Individuālo dzīvojamo māju apbūve	0,1942
14	0,3861	Transporta infrastruktūras teritorija (TR)	1101	Zeme dzelzceļa infrastruktūras zemes nodalījuma joslā un ceļu zemes nodalījuma joslā	0,3861
	2,335				2,335

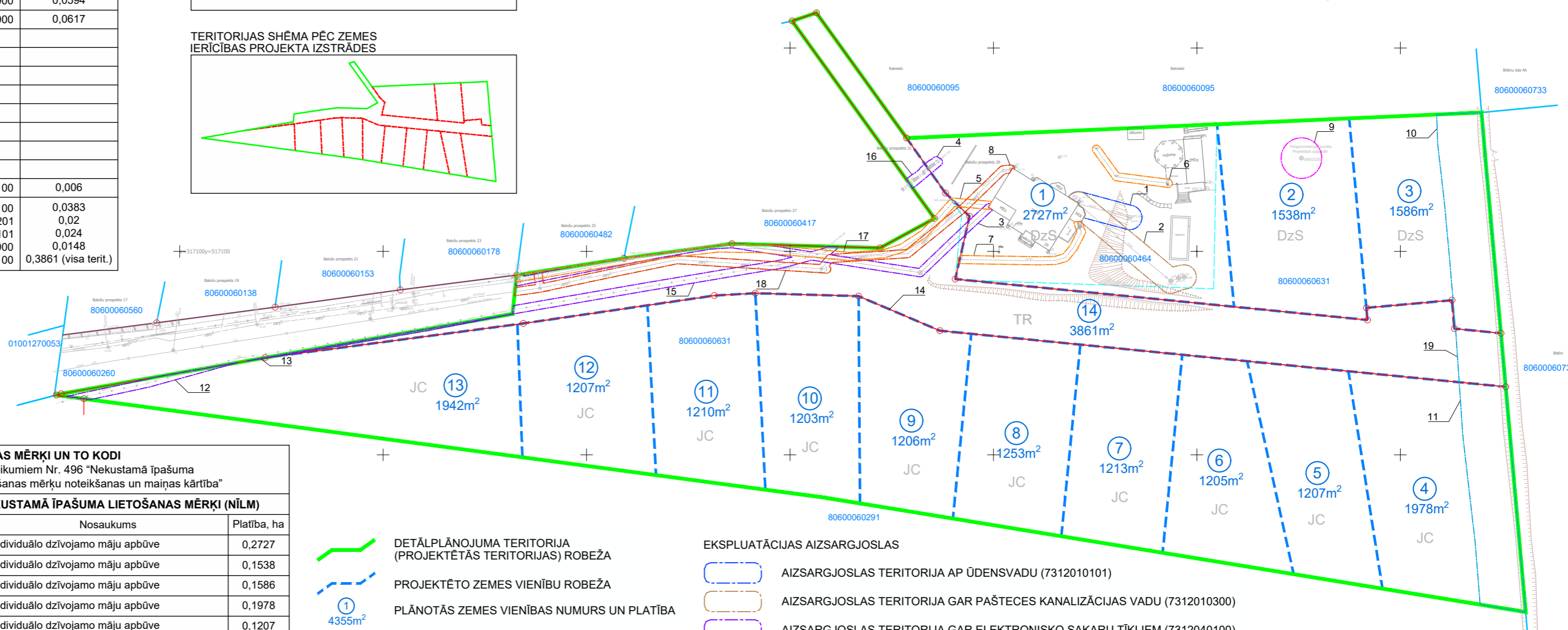
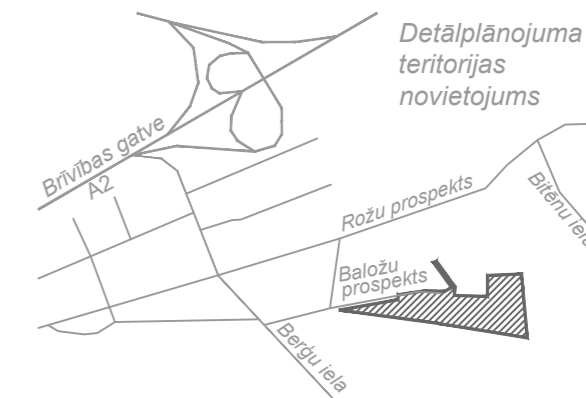
TERITORIJAS SHĒMA PIRMS ZEMES IERICĪBAS PROJEKTA IZSTRĀDES



TERITORIJAS SHĒMA PĒC ZEMES IERICĪBAS PROJEKTA IZSTRĀDES



Zemes ierīcības speciālists _____
 Sertifikāta numurs _____ Sertifikāts derīgs līdz _____ gada _____
 _____ (datums) _____ (paraksts)

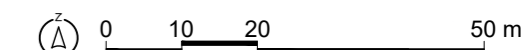


- DETĀLPLĀNOJUMA TERITORIJA (PROJEKTĒTĀS TERITORIJAS) ROBEŽA
- PROJEKTĒTO ZEMES VIENĪBU ROBEŽA
- PLĀNOTĀS ZEMES VIENĪBAS NUMURS UN PLATĪBA
- ESOŠĀ ZEMES VIENĪBU ROBEŽA (ĀRPUS DETĀLPLĀNOJUMA TERITORIJAS)
- ESOŠĀS ZEMES VIENĪBAS KADAISTRA APZĪMĒJUMS
- LIKVIDĒJAMA ZEMES VIENĪBU ROBEŽA
- ESOŠĀS SAGLABĀJAMĀ UN PLĀNOTĀ IELU SARKANĀ LĪNIJA. TĀS LŪZUMPUNKTI
- LIKVIDĒJAMĀ IELU SARKANĀ LĪNIJA
- FUNKCIONĀLĀ ZONA

- AIZSARGJOSLAS TERITORIJA AP ŪDENSVADU (7312010101)
- AIZSARGJOSLAS TERITORIJA GAR PAŠTECES KANALIZĀCIJAS VADU (7312010300)
- AIZSARGJOSLAS TERITORIJA GAR ELEKTRONISKO SAKARU TĪKLIEM (7312040100)
- AIZSARGJOSLAS TERITORIJA GAR ELEKTRISKAJIEM TĪKLIEM (7312050201)
- AIZSARGJOSLAS TERITORIJA GAR GĀZESVADU AR SPIEDIENU LĪDZ 0,4 MPa (7312080101)
- AIZSARGJOSLAS TERITORIJA AP ĢEODĒZISKĀ TĪKLA PUNKTIEM (7316010105)
- AIZSARGJOSLAS TERITORIJA AP MELIORĀCIJAS BŪVĒM UN IERICĒM (7311040900)

Topogrāfijas dati.
 1. Plāns sagatavots uz SIA "GEOMETRS" 30.03.2022. un 09.05.2022. izgatavotā inženiertopogrāfiskā plāna ar mēroga noteikumu 1:500.
 2. LKS-92 TM koordinātu sistēma.
 3. Mēroga koeficients 0.999604
 4. Latvijas normālo augstumu sistēma (LAS-2000.5).

Kartē izmantoti nekustamā īpašuma valsts kadastra informācijas sistēmas dati, 2022. gads.



PASŪTĪTĀJS:	PRIVĀTPERSONA	AMATS	VĀRDS, UZVĀRDS	PARAKSTS	OBJEKTS:	DETĀLPLĀNOJUMS ZEMES VIENĪBĀM BALOŽU PROSPEKTĀ 29 UN BALOŽU PROSPEKTĀ 31, BERĢOS, ROPAŽU NOVADĀ	
IZSTRĀDĀTĀJS:	SIA "Grupa93" Reģ. Nr. LV50103129191 Torņa iela 4, IIC-202, Rīga, LV-1050, T +371 27373939 E info@g93.lv W www.g93.lv	TERITORIJAS PLĀNOTĀJA	ANITA BEIKULE		RASĒJUMS:	ZEMES VIENĪBU ROBEŽU PĀRKĀRTOŠANAS RISINĀJUMS	
		TERITORIJAS PLĀNOTĀJA	MARTA AMOLIŅA		DATUMS:	MĒROGS 1 : 1000	
		KARTOGRĀFS	VIESTURS GROZA		07.09.2022.	LAPAS NUMURS:	5
						KOPĒJAIS LAPU SKAITS:	5