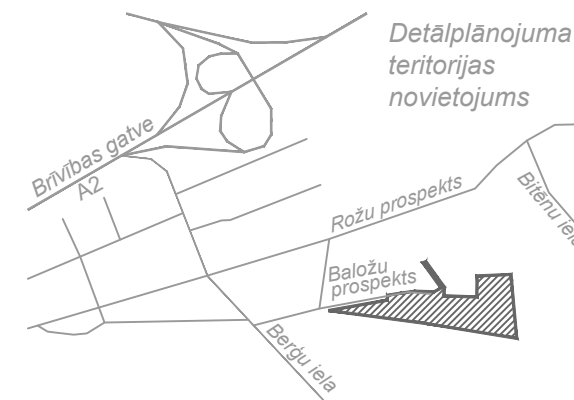
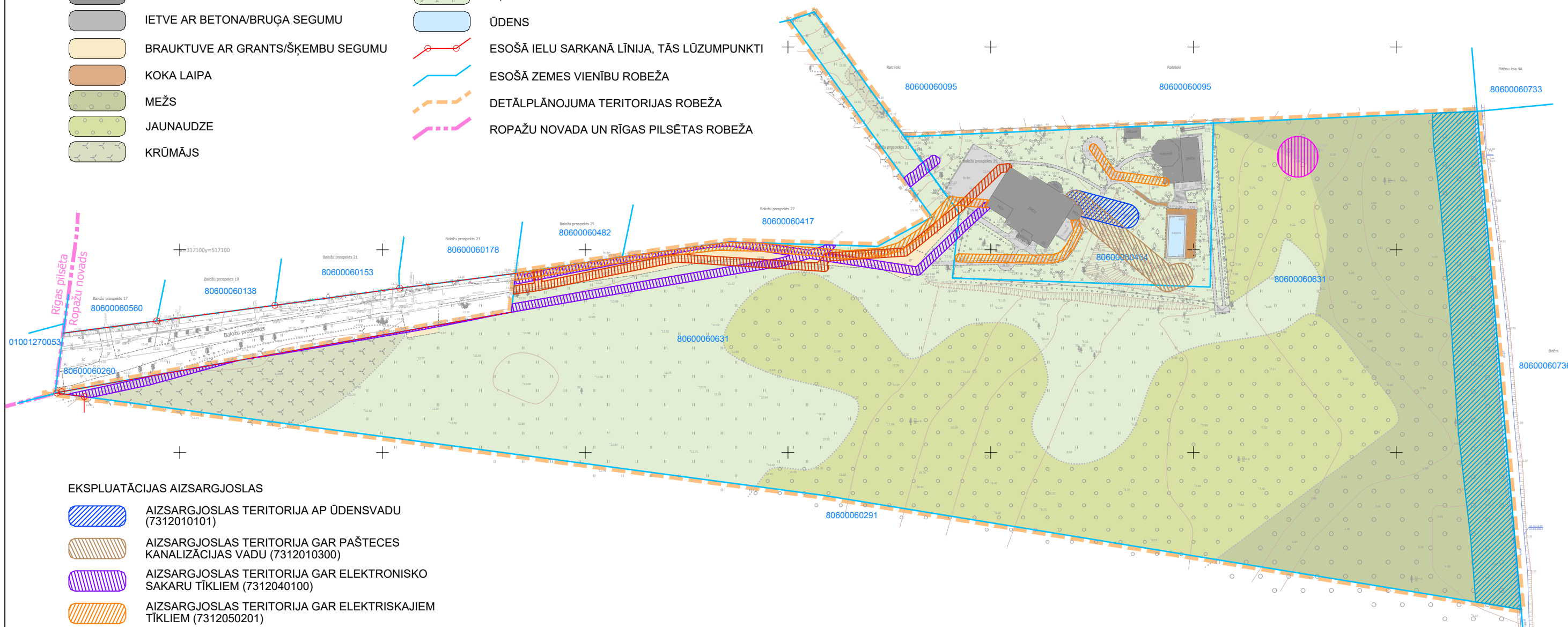


TERITORIJAS ESOŠĀ IZMANTOŠANA UN TERITORIJAS ESOŠIE IZMANTOŠANAS APROBEŽOJUMI



- | | | | |
|--|-----------------------------------|--|--|
| | BŪVE | | PLĀVA/ZĀLIENS |
| | IETVE AR BETONA/BRUČA SEGUMU | | ŪDENS |
| | BRAUKTUVE AR GRANTS/ŠĶEMBU SEGUMU | | ESOŠĀ IELU SARKANĀ LĪNIJA, TĀS LŪZUMPUNKTI |
| | KOKA LAIPA | | ESOŠĀ ZEMES VIENĪBU ROBEŽA |
| | MEŽS | | DETĀLPLĀNOJUMA TERITORIJAS ROBEŽA |
| | JAUNAUDZE | | ROPAŽU NOVADA UN RĪGAS PILSĒTAS ROBEŽA |
| | KRŪMĀJS | | |

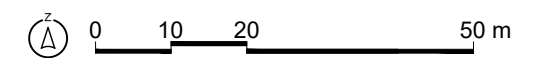


EKSPLOATĀCIJAS AIZSARGJOSLAS

- | | |
|--|---|
| | AIZSARGJOSLAS TERITORIJA AP ŪDENSVADU (7312010101) |
| | AIZSARGJOSLAS TERITORIJA GAR PAŠTECES KANALIZĀCIJAS VADU (7312010300) |
| | AIZSARGJOSLAS TERITORIJA GAR ELEKTRONISKO SAKARU TĪKLIEM (7312040100) |
| | AIZSARGJOSLAS TERITORIJA GAR ELEKTRISKAJIEM TĪKLIEM (7312050201) |
| | AIZSARGJOSLAS TERITORIJA GAR GĀZESVADU AR SPIEDIENU LĪDZ 0,4 MPa (7312080101) |
| | AIZSARGJOSLAS TERITORIJA AP ĢEODĒZISKĀ TĪKLA PUNKTIEM (7316010105) |
| | AIZSARGJOSLAS TERITORIJA AP MELIORĀCIJAS BŪVĒM UN IERĪCĒM (7311040900) |

Topogrāfijas dati.
1. Plāns sagatavots uz SIA "GEOMETRS" 30.03.2022. un 09.05.2022. izgatavotā inženiertopogrāfiskā plāna ar mēroga noteiktību 1:500.
2. LKS-92 TM koordinātu sistēma.
3. Mēroga koeficients 0.999604
4. Latvijas normālo augstumu sistēma (LAS-2000,5).

Kartē izmantoti nekustamā īpašuma valsts kadastra informācijas sistēmas dati, 2022. gads.



PASŪTĪTĀJS:	PRIVĀTPERSONA	AMATS	VĀRDS, UZVĀRDS	PARAKSTS	OBJEKTS:	DETĀLPLĀNOJUMS ZEMES VIENĪBĀM BALOŽU PROSPEKTĀ 29 UN BALOŽU PROSPEKTĀ 31, BERĢOS, ROPAŽU NOVADĀ		
IZSTRĀDĀTĀJS:	 SIA "Grupa93" Reģ. Nr. LV50103129191 Torņa iela 4, IIC-202, Rīga, LV-1050, T +371 27373939 E info@g93.lv W www.g93.lv	TERITORIJAS PLĀNOTĀJA	ANITA BEIKULE		RASĒJUMS:	TERITORIJAS ESOŠĀ IZMANTOŠANA UN TERITORIJAS ESOŠIE IZMANTOŠANAS APROBEŽOJUMI		
		TERITORIJAS PLĀNOTĀJA	MARTĀ AMOLIŅA			DATUMS: 07.09.2022.	MĒROGS 1 : 1000	LAPAS NUMURS:
		KARTOGRAFĀS	VIESTURS GROZA		KOPEJĀIS LAPU SKAITS:			5