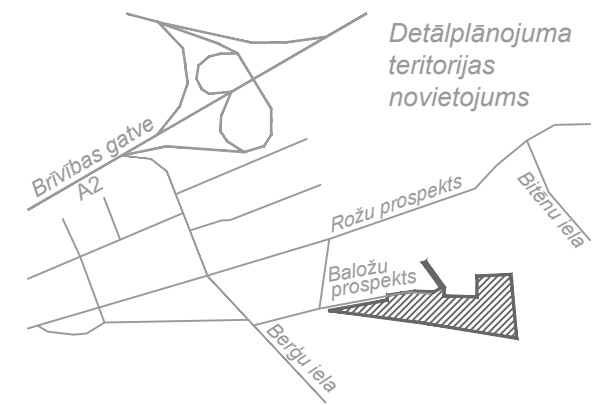


# TERITORIJAS FUNKCIONĀLAIS ZONĒJUMS UN GALVENIE TERITORIJAS IZMANTOŠANAS APROBEŽOJUMI

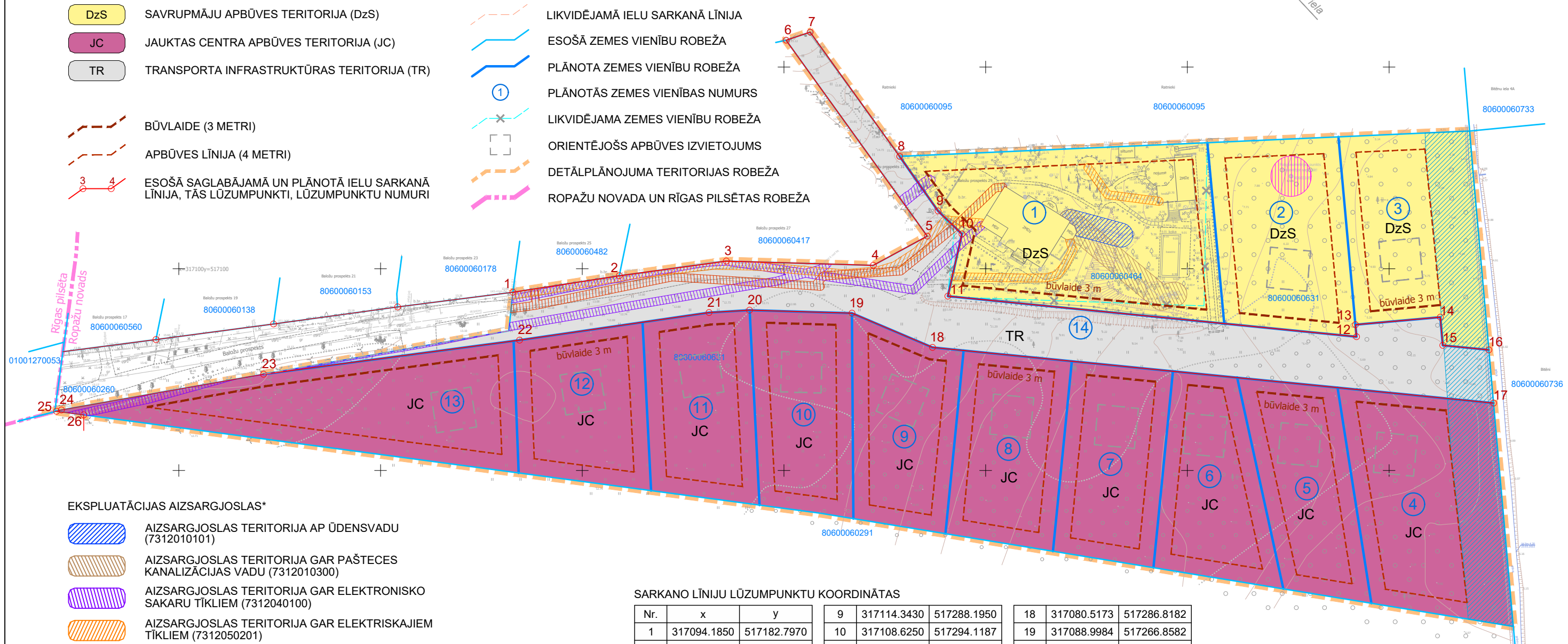


## FUNKCIONĀLAIS ZONĒJUMS

- DzS SAVRUPMĀJU APBŪVES TERITORIJA (DzS)
- JC JAUKTAS CENTRA APBŪVES TERITORIJA (JC)
- TR TRANSPORTA INFRASTRUKTŪRAS TERITORIJA (TR)

- BŪVLAIDE (3 METRI)
- APBŪVES LĪNIJA (4 METRI)
- ESOŠĀ SAGLABĀJAMĀ UN PLĀNOTĀ IELU SARKANĀ LĪNIJA, TĀS LŪZUMPUNKTI, LŪZUMPUNKTU NUMURI

- LIKVIDĒJAMĀ IELU SARKANĀ LĪNIJA
- ESOŠĀ ZEMES VIENĪBU ROBEŽA
- PLĀNOTĀ ZEMES VIENĪBU ROBEŽA
- 1 PLĀNOTĀS ZEMES VIENĪBAS NUMURS
- LIKVIDĒJAMA ZEMES VIENĪBU ROBEŽA
- ORIENTĒJOŠS APBŪVES IZVIETOJUMS
- DETĀLPLĀNOJUMA TERITORIJAS ROBEŽA
- ROPAŽU NOVADA UN RĪGAS PILSĒTAS ROBEŽA



## EKSPLUATĀCIJAS AIZSARGJOSLAS\*

- AIZSARGJOSLAS TERITORIJA AP ŪDENSVADU (7312010101)
- AIZSARGJOSLAS TERITORIJA GAR PAŠTECES KANALIZĀCIJAS VADU (7312010300)
- AIZSARGJOSLAS TERITORIJA GAR ELEKTRONISKO SAKARU TĪKLIEM (7312040100)
- AIZSARGJOSLAS TERITORIJA GAR ELEKTRISKAJIEM TĪKLIEM (7312050201)
- AIZSARGJOSLAS TERITORIJA GAR GĀZESVADU AR SPIEDIENU LĪDZ 0,4 MPa (7312080101)
- AIZSARGJOSLAS TERITORIJA AP ĢEODĒZISKĀ TĪKLA PUNKTIEM (7316010105)
- AIZSARGJOSLAS TERITORIJA AP MELIORĀCIJAS BŪVĒM UN IERĪCĒM (7311040900)


\*Aizsargjosla tiek likvidēta pēc attiecīgās inženierkomunikācijas demontāžas. Plānoto vai pārvietojamo inženierkomunikāciju aizsargjoslas precīzē pēc to izbūves.

## SARKANO LĪNIJU LŪZUMPUNKTU KOORDINĀTAS

Nr.	x	y	9	10	11	12	13	14	15	16	17	18	19	20	21	22	23	24	25	26
1	317094.1850	517182.7970	317114.3430	317108.6250	317093.2040	317083.1463	317086.1343	317087.9982	317081.0239	317079.8904	317066.7105	317080.5173	317088.9984	317089.7331	317089.1506	317082.2997	317073.8672	317065.0032	317064.6872	317063.7832
2	317098.2790	517209.1780	517288.1950	517294.1187	517290.6180	517391.9228	517391.6540	517412.6824	517413.3006	517424.7178	517425.8860	517286.8182	517266.8582	517241.4397	517231.4074	517184.4537	517120.9958	517070.8790	517069.6679	517076.4405
3	317101.9040	517235.7000																		
4	317100.8510	517272.1320																		
5	317108.0940	517285.5110																		
6	317156.6460	517250.5340																		
7	317158.6590	517256.4790																		
8	317127.8600	517278.6530																		

Topogrāfijas dati.  
 1. Plāns sagatavots uz SIA "GEOMETRS" 30.03.2022. un 09.05.2022. izgatavotā inženiertopogrāfiskā plāna ar mēroga noteiktību 1:500.  
 2. LKS-92 TM koordinātu sistēma.  
 3. Mēroga koeficients 0.999604  
 4. Latvijas normālo augstumu sistēma (LAS-2000,5).

Kartē izmantoti nekustamā īpašuma valsts kadastra informācijas sistēmas dati, 2022. gads.



PASŪTĪTĀJS:	PRIVĀTPERSONA	AMATS	VĀRDS, UZVĀRDS	PARAKSTS	OBJEKTS:	DETĀLPLĀNOJUMS ZEMES VIENĪBĀM BALOŽU PROSPEKTĀ 29 UN BALOŽU PROSPEKTĀ 31, BERĢOS, ROPAŽU NOVADĀ
IZSTRĀDĀTĀJS:	SIA "Grupa93" Reģ. Nr. LV50103129191 Torņa iela 4, IIC-202, Rīga, LV-1050, T +371 27373939 E info@g93.lv W www.g93.lv	TERITORIJAS PLĀNOTĀJA	ANITA BEIKULE		RASĒJUMS:	TERITORIJAS FUNKCIONĀLAIS ZONĒJUMS UN GALVENIE TERITORIJAS IZMANTOŠANAS APROBEŽOJUMI
		TERITORIJAS PLĀNOTĀJA	MARTĀ AMOLIŅA		DATUMS:	MĒROGS 1 : 1000
		KARTOGRAFĀS	VIESTURS GROZA		LAPAS NUMURS:	2
					KOPĒJAIS LAPU SKAITS:	5