









### APZĪMĒJUMI:

-  LOKĀLPLĀNOJUMA ROBEŽA
- TERITORIJU FUNKCIONĀLĀS ZONAS LOKĀLPLĀNOJUMA TERITORIJĀ:
  -  SAVRUPMĀJU APBŪVES TERITORIJA (DzS6)
  -  TRANSPORTA INFRASTRUKTŪRAS TERITORIJA (TR8)
- TERITORIJAS AR ĪPAŠIEM NOTEIKUMIEM:
  -  AINAVISKI VĒRTĪGA TERITORIJA (TIN5)
- APGRŪDINĀTĀS TEITORIJAS UN AIZSARGJOSLAS:
  -  SARKANĀ LĪNIJA (7312030100)
  -  TAUVAS JOSLAS TERITORIJA GAR EZERU (7311050300) (10 m)
  -  VIRSZEMES ŪDENSOBJEKTA AIZSARGJOSLA (7311020206) (20 m)
- CITI APZĪMĒJUMI:
  -  ZEMES VIENĪBAS ROBEŽA

### PROJEKTS:

**LOKĀLPLĀNOJUMS TERITORIJAS PLĀNOJUMA GROZĪJUMIEM NEKUSTAMAJOS ĪPAŠUMOS MALIENAS IELA (KAD.NR.8060 007 0458), MEŽMALAS IELA 26 (KAD.NR.8060 007 0381), MEŽMALAS IELA 28 (KAD.NR.8060 007 0457), LANGSTIŅOS, GARKALNES PAGASTĀ, ROPAŽU NOVADĀ**

### PASŪTĪTĀJS:

SIA "ISTRA LUMBER BALTIC"

### IZSTRĀDĀTĀJS:



**REGIONĀLIE  
PROJEKTI**

SIA "Reģionālie projekti"  
 Rūpniecības iela 32b-501  
 Latvija, Rīga; LV 1045  
 Tālr.: +371 67320809  
 birojs@rp.lv

	Datums	Paraksts
Projekta vadītājs	L. Šīdere	
Grafisko daļu izstrādāja	I.Narbutis	

LOKĀLPLĀNOJUMA TERITORIJAS FUNKCIONĀLAIS ZONĒJUMS

(Grafiskā daļa sagatavota mērogā 1:500; izdrukas mērogs 1:1000)

LAPA  
1

LAPAS  
2