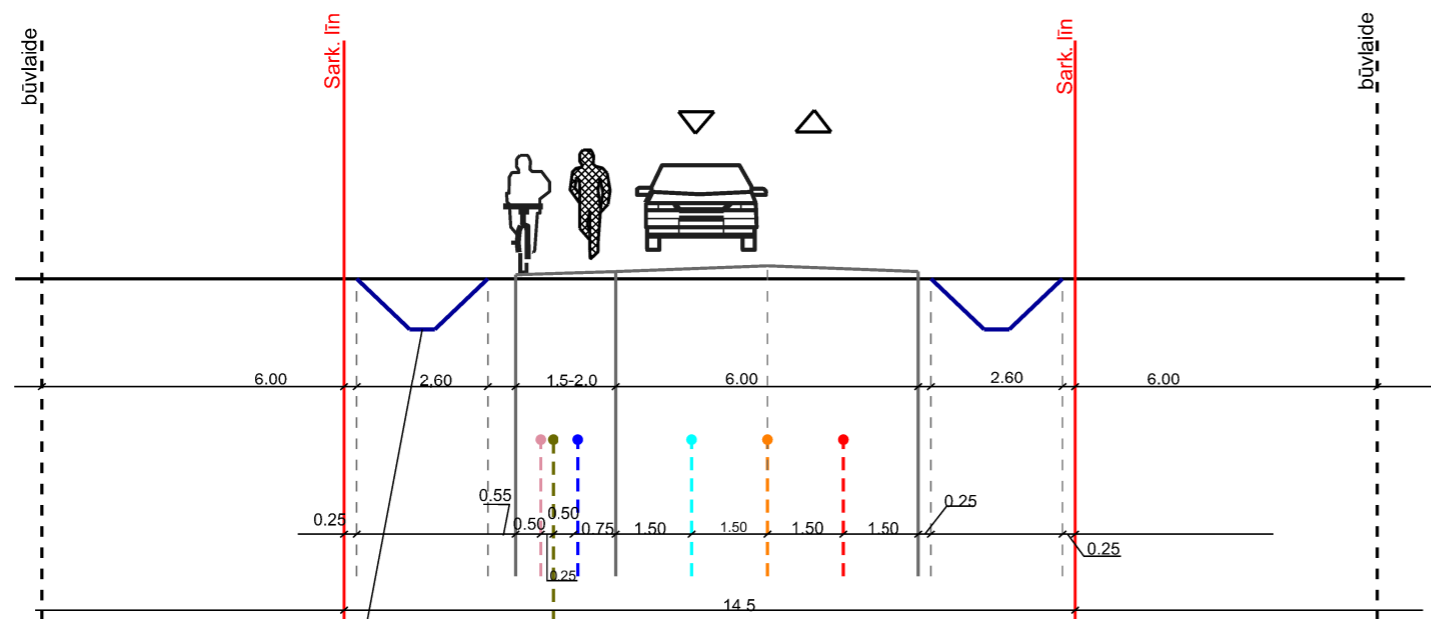


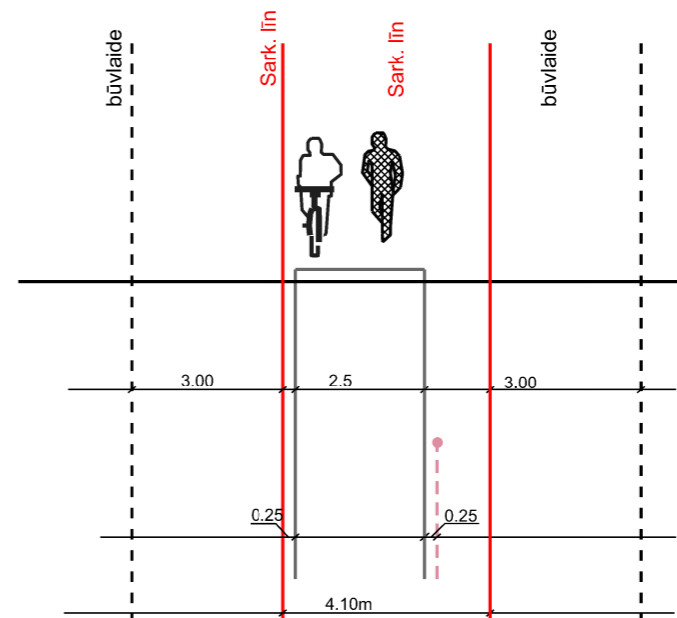
Iespējamie ielu profili

Profils 1-1
M1:150

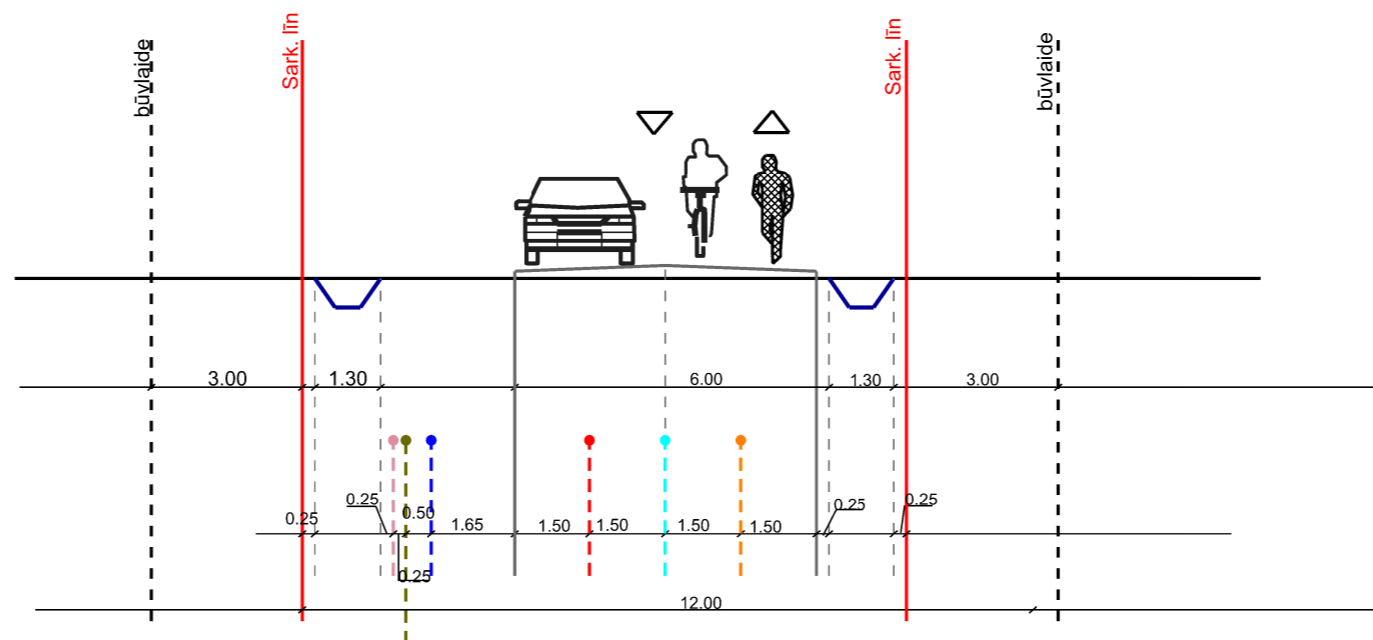


Tehiskajā būvprojektā grāvja risinājums var tikt aizstāts ar citu risinājumu (piem, kolektors)

Profils 4-4
M1:150



Profils 2-2
M1:150



Apzīmējumi:

- | | | |
|---|--|--|
| Sarkanā līnija | Brauktuve | Iespējama pazemes elektronisko sakaru līnija |
| Esoša zemes vienības robeža (detālplānojuma robeža) | Gājēju un velo ietve | Iespējamais gāzes vads |
| Iespējamā elektrisko kabelu līnija | Iespējamā apgaismes elektrisko kabelu līnija | Iespējamais ūdensvads |
| | | Iespējamais kanalizācijas vads |
| | | Iespējamā lietus ūdens navadīšanas sistēma |

IEVĒRĪBA!

Satiksmes infrastruktūras shēmas un ielu iespējamajiem profiliem ir informatīvs raksturs. Izskatādājot tehniskos būvprojektus ielai un citām inženierkomunikācijām tie var tikt precizēti un mainīti.