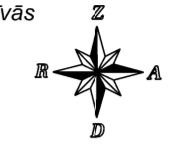
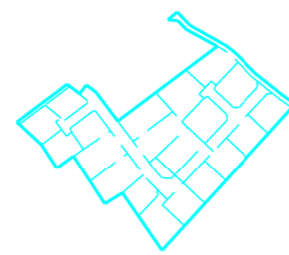
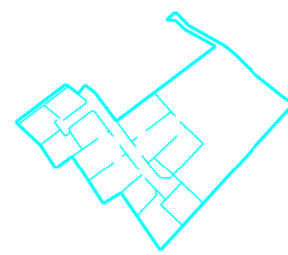
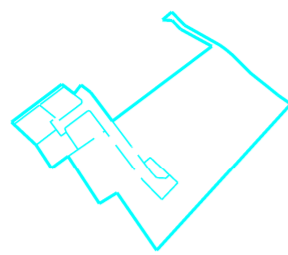



Projektētās teritorijas shēma pirms projekta

Projektētās teritorijas shēma pēc 1. kārtas

Projektētās teritorijas shēma pēc 2. kārtas

Projektētās teritorijas shēma pēc projekta



Esošās zemes vienības

kadastra apzīmējums	platība, ha
80960040787	4.0633
	4.0633

Projektētās zemes vienības un apgrūtinājumi

projektētās zemes vienības						apgrūtinājumi	
Nr.	kadastra apzīmējums	platības no esošajām zemes vienībām	platība, ha	Kārtas Nr.	klasifikācijas kods	piezīmes	
1.	80960040894	80960040787 0.1138 ha	0.1138	-	---	-----	
2.	80960040895	80960040787 0.1403ha	0.1403	-	---	-----	
3.	80960040896	80960040787 0.1340 ha	0.1340	-	---	-----	
4.	80960040897	80960040787 0.1270ha	0.1270	-	---	-----	
5.	80960040898	80960040787 0.3412ha	0.3412	1.	7312030100	eksploatacijas aizsargjoslas teritorija gar ielu vai ceļu - sarkanā līnija	
6.	80960040899	80960040787 0.0321 ha	0.0321	1.	7312030100	eksploatacijas aizsargjoslas teritorija gar ielu vai ceļu - sarkanā līnija	
7.	80960040900	80960040787 0.2070 ha	0.2070	-	---	-----	
8.	80960040901	80960040787 0.2070 ha	0.2070	-	---	-----	
9.	80960040902	80960040787 0.1200 ha	0.1200	-	---	-----	
10.	80960040903	80960040787 0.1906 ha	0.1906	-	---	-----	
11.	80960040884	80960040787 0.1906 ha	0.1906	-	---	-----	
12.	80960040885	80960040787 0.1699 ha	0.1699	-	---	-----	
13.	80960040886	80960040787 0.1926 ha	0.1926	-	---	-----	
14.	80960040887	80960040787 0.1421 ha	0.1421	-	---	-----	
15.	80960040888	80960040787 0.1420 ha	0.1420	-	---	-----	
16.	80960040889	80960040787 0.1420 ha	0.1420	-	---	-----	
17.	80960040890	80960040787 0.1420 ha	0.1420	-	---	-----	
18.	80960040891	80960040787 0.1420 ha	0.1420	-	---	-----	
19.	80960040892	80960040787 0.1760 ha	0.1760	-	---	-----	
20.	80960040893	80960040787 0.2070 ha	0.2070	-	---	-----	
21.	80960040878	80960040787 0.1729 ha	0.1729	-	---	-----	
22.	80960040879	80960040787 0.1736 ha	0.1736	-	---	-----	
23.	80960040880	80960040787 0.2990 ha	0.2990	1.	7312030100	eksploatacijas aizsargjoslas teritorija gar ielu vai ceļu - sarkanā līnija	
24.	80960040881	80960040787 0.1203 ha	0.1203	1.	7312030100	eksploatacijas aizsargjoslas teritorija gar ielu vai ceļu - sarkanā līnija	
25.	80960040882	80960040787 0.0.383 ha	0.0.383	-	---	-----	
Kopā			4.0633				

PIEZĪMES PAR AUGSTAS DETALIZĀCIJAS TOPOGRĀFISKO PLĀNU, KAS IZMANTOTS, KĀ KARTOGRĀFISKA PAMATNE



- Uzmērīšana veikta 2021. gada 5.aprīlī, uzmērīja SIA "AZIMUTS inženierizpēte mērnieks Ilvars Draulis
- LKS-92 TM koordinātu sistēma, mēroga koeficients 0.9996.
- Latvijas normālo augstumu sistēma (LAS-2000.5)
- Uzmērīšanā izmantots LATPOS (LGA) 0037 un izveidoti atbalsta punkti: GP 7468: x=310817.224, y=520177.935, H=15.72m; GP 8080: x=310762.307, y=520267.164, H=16.15m; GP 8081: x=310716.746, y=520375.640, H=16.20m.
- Nekustamā īpašuma kadastra kartes dati uz 17.05.2021. Dati iegūti portāla www.kadastrs.lv (edoc 3213949). Saskaņā ar VZD sniegto informāciju zemes vienību robežas ir attēlotas atbilstoši zemes kadastrālās uzmērīšanas un vietējā ģeodēziskā tīkla precizitātei un var nesakrist ar situāciju plānā.
- Objekta platība - 4.4 ha.
- Ielu sarkanās līnijas attēlotas atbilstoši pašvaldības teritorijas plānojumam.
- Topogrāfiskie apzīmējumi ir attēloti atbilstoši MK noteikumu Nr.281 1.pielikumam.

APZĪMĒJUMI

- 80960040787 esošās zemes vienības kadastra apzīmējums
- esošās zemes vienības robeža ar robežpunktu
- zemes ierīcības projekta robežas
- projektēto zemes vienību robežas
- projektētās zemes vienības kadastra apzīmējums un platība
- 0.1138ha nekustamā īpašuma apgrūtinājuma robeža
- sark.līnija sarkanā līnija

Detālplānojums nekustamajam īpašumam Plēsumu iela 20 (kad nr. 80960040734) Dzidriņās, Stopiņu pagastā, Ropažu novadā kadastra apzīmējums 80960040787

3. lapa no 4	Zemes ierīcības projekts izstrādāts: - Mērogā M1:1000 - LKS-92 TM koordinātu sistēmā, mēroga koeficients 0.999602; - Latvijas normālo augstumu sistēmā (LAS-2000.5).
ZEMES IERĪCĪBAS PLĀNS	Kartogrāfiskā pamatne: - zemes robežu plāns M1:1000, uzmērīja SIA "AZIMUTS inženierizpēte" 21.07.2020.; - augstas detalizācijas topogrāfiskais plāns M 1:500, uzmērīja SIA "AZIMUTS inženierizpēte" 30.06.2021.
Pasūtītājs: PRIVĀTPERSONA	Izstrādes vadītājs: Ropažu novada pašvaldības teritorijas plānotāja Andra Valaine
SIA "AZIMUTS inženierizpēte", Reģ.Nr.40003879063, Skolas ielā 21-401C tel.67271134	
izstrādātājs: SIA "AZIMUTS inženierizpēte" valdes locekle	Kristīne Mīture
Teritorijas plānotājs / Zemes ierīkotājs Ilona Jēkabsons	Zemes ierīkotāja sertifikāta Nr.AA0094, izdots 09.07.2013., derīgs līdz 08.07.2023.
Detālplānojums izstrādāts	11.12.2021.