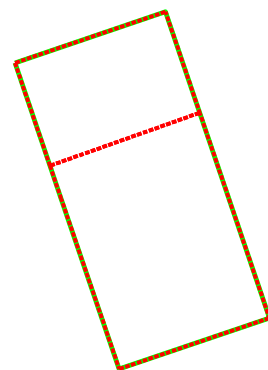
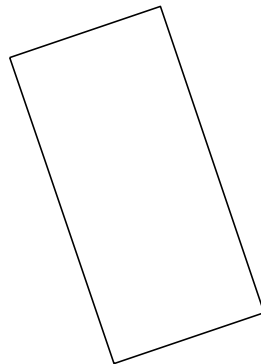
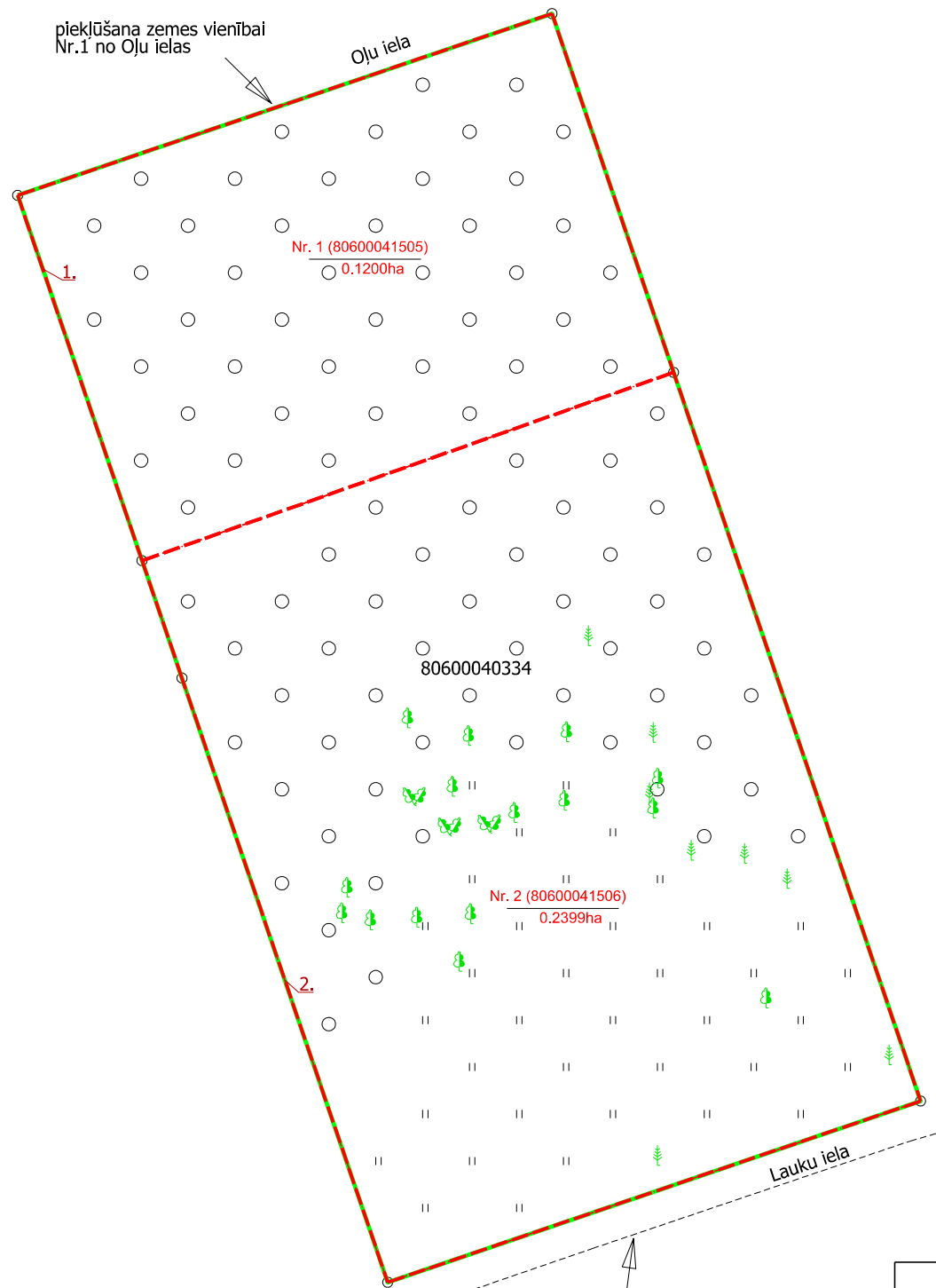


Projektētās teritorijas shēma pirms zemes ierīcības projekta izstrādes

Projektētās teritorijas shēma pēc zemes ierīcības projekta izstrādes



pieklūšana zemes vienībai Nr.1 no Oļu ielas



	Saskaņots	
Ropažu novada pašvaldība	11.01.2022.	Rūta Šmite

Apzīmējumi

- 80600040334 esošās zemes vienības kadastra apzīmējums
- projektētās teritorijas robeža
- o — uzmērītas zemes vienības robeža ar robežpunktu
- - - projektēto zemes vienību robežas
- Nr. 1 (80600041505) / 0.1200ha projektētās zemes vienības kadastra apzīmējums un platība
- ↗ pieklūšana zemes īpašumam no Pļavu ielas

*Veicot zemes kadastrālo uzmērīšanu, projektēto zemes vienību platības var tikt precizētas.

Esošā zemes vienība	
Kadastra apzīmējums	Platība
80600040334	0.3599 ha
Kopā	0.3599 ha

Projektētās zemes vienības				Apgrūtinājumi	
Nr.	Kadastra apzīmējums	Platības no esošajām zemes vienībām	Platība	Kārtas Nr.	Klasifikācijas kods
1.	80600041505	0.1200 ha no 80600040334	0.1200 ha	1	7311090900
2.	80600041506	0.2399 ha no 80600040334	0.2399 ha	2	7311090900
			Kopā	0.3599 ha	

**Zemes ierīcības projekts
Lauku iela 8, Garkalne, Garkalnes pagasts, Ropažu novads**

Zemes ierīcības projekta grafiskās daļas mērogs 1:500	Kartogrāfiskā materiāla pamatne
Koordinātu sistēma LKS-92	Zemes robežu plāns:
Mēroga koeficients 0.999609	Izgatavotājs: VZD Lielrīgas reģionālais nodaļas mērniecības un topogrāfijas daļa, 08.02.2002. Plāna mērogs 1:500
Nekustamā īpašuma īpašnieks	SIA "Falkors climbing solutions"
A2 Grupa SIA "A2 Grupa" Reģ. Nr. LV40103007469 Adrese: Kr.Valdemāra 105-1 RTga, LV-1013	Zemes ierīkotājs Anda Gaile, sertifikāta Nr.AA000000026, izdots 24.03.2020., derīgs līdz 23.03.2025.