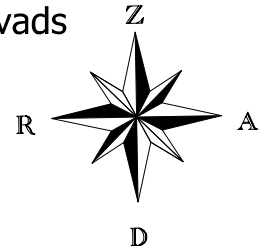
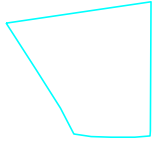


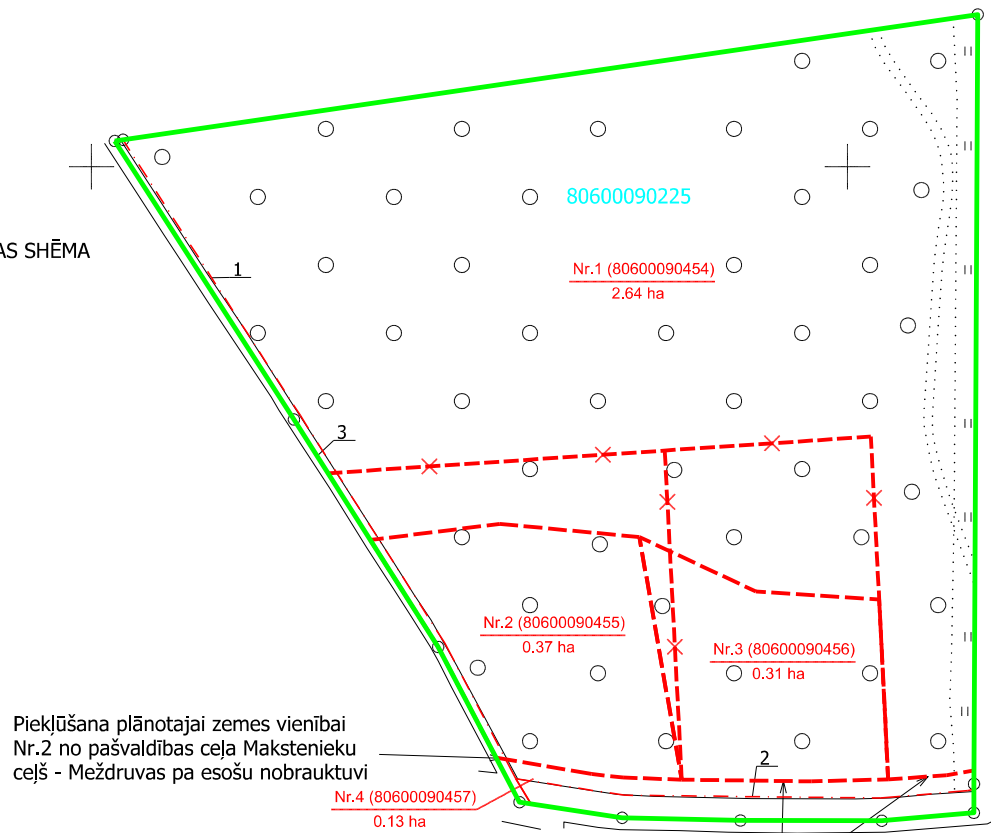
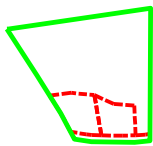
Zemes ierīcības projekts "Gārņi", Makstenieki, Garkalnes pagasts, Ropažu novads



PROJEKTĒTĀS TERITORIJAS SHĒMA
PIRMS ZEMES IERĪCĪBAS
PROJEKTA IZSTRĀDES



PROJEKTĒTĀS TERITORIJAS SHĒMA
PĒC ZEMES IERĪCĪBAS
PROJEKTA IZSTRĀDES



Piekļūšana plānotajai zemes vienībai
Nr.2 no pašvaldības ceļa Makstenieku
ceļš - Meždruva pa esošu nobrauktuvi

Nr.4 (80600090457)
0.13 ha

Piekļūšana plānotajām zemes vienībām
Nr.1 un Nr.3 no pašvaldības ceļa
Makstenieku ceļš - Meždruva pa
plānotu nobrauktuvi

X=319200
Y=523000

Esošā zemes vienība	
Kadastra apzīmējums	Platība
8060 009 0225	3.45 ha
Kopā: 3.45 ha	

Projektētās zemes vienības			Aprūtinājumi		
Nr.	Kadastra apzīmējums	Platības no esošajām zemes vienībām	Platība	Kārtas Nr.	Klasifikācijas kods
1.	80600090454	2.64 ha no 80600090225	2.64 ha	1. 3.	7315030100 7311090900
2.	80600090455	0.37 ha no 80600090225	0.37 ha	1. 3.	7315030100 7311090900
3.	80600090456	0.31 ha no 80600090225	0.31 ha	3.	7311090900
4.	80600090457	0.13 ha no 80600090225	0.13 ha	2. 3.	7315030100 7311090900
Kopā			3.45 ha		

APZĪMĒJUMI:	
	Zemes ierīcības projekta robeža
	Esošās zemes vienības robeža ar robežpunktu
	Projektēto zemes vienību robežas pēc grozījumiem
	Projektēto zemes vienību robežas pirms grozījumiem
80600090225	Zemes vienības kadastra apzīmējums
Nr.1 (80600090454) 2.27 ha	Projektētās zemes vienības Nr., kadastra apzīmējums un platība
AaBbCc 123	Teksta pieraksts
1,2 7315030100	ceļa servitūta teritorija
3 7311090900	vides un dabas resursu ķīmiskās aizsargjoslas teritorija ap pazemes ūdens ņemšanas vietu

Zemes ierīcības projekta grozījumi "Gārņi", Makstenieki, Garkalnes pagasts, Ropažu novads	
Zemes ierīcības projekta grafiskās daļas M1:2000 Koordinātu sistēma LKS-92 Mēroga koeficients: 0.999607	Kartogrāfiskā materiāla pamatne: zemes robežu plāns M1:5000 (Latvijas Republikas Valsts zemes dienests Lielrīgas reģionālā nodaļa, mēriecības un topogrāfijas daļa, 25.08.2004.)
Nekustamā īpašuma "Gārņi", Maksteniekos, Garkalnes pagastā, Ropažu novadā īpašnieks	Roberts Leitāns
Zemes ierīkotājs Ivars Žagars, 08.11.2021.	Zemes ierīkotāja sertifikāts Nr.AA0171, izdots 19.06.2014., derīgs līdz 18.06.2024.