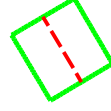



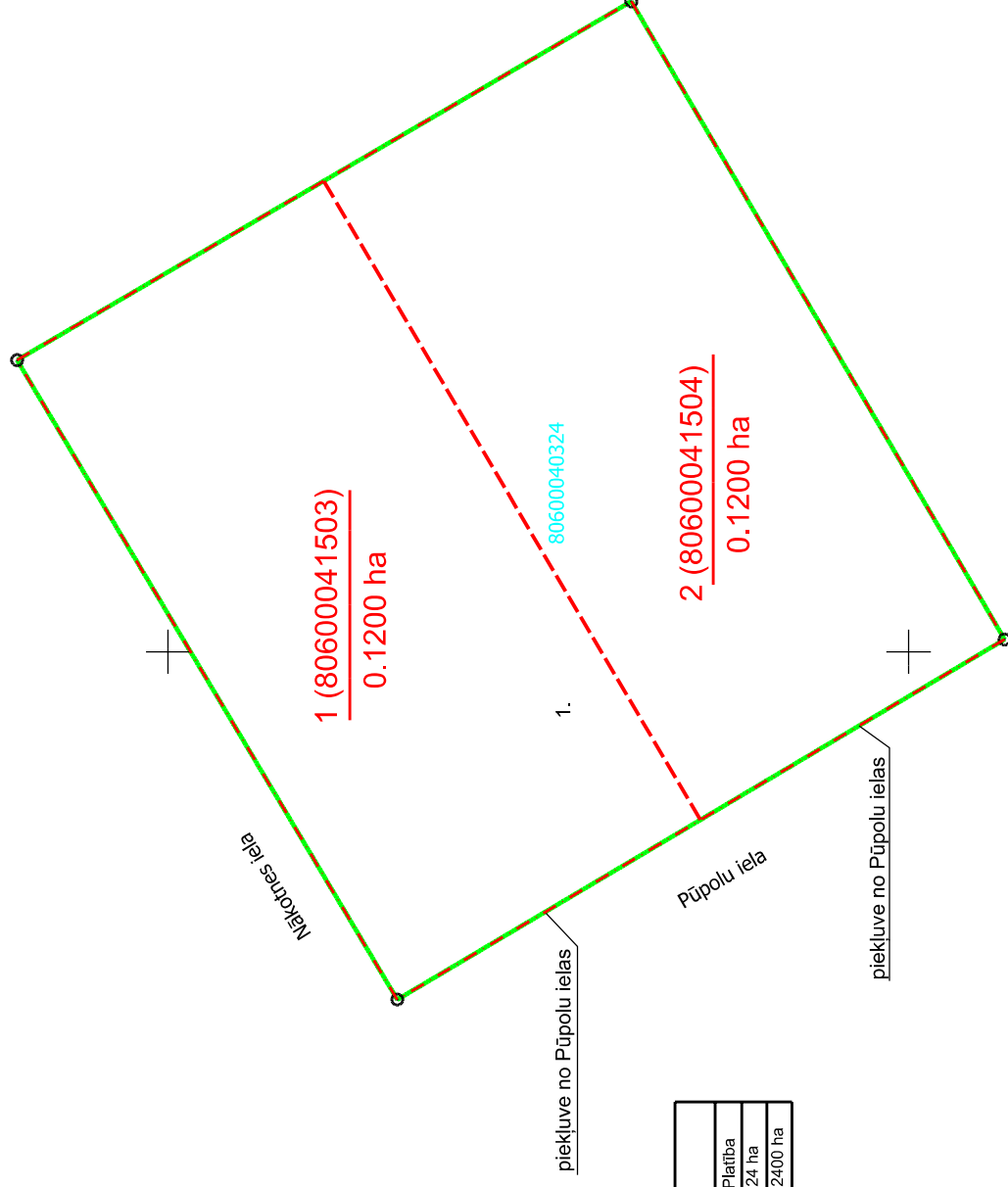
Zemes vienības shēma pirms projekta

Zemes vienības shēma pēc projekta



x=324050
y=527100

x=324050
y=527200



Esošās zemes vienības	
Kadastra apzīmējums	Platība
80600040324	0.24 ha
kopā 0.2400 ha	

Saskaņotājs	
Ropažu novada pašvaldības Garkalnes pagasta teritoriālās pārvaldes zemes ierīkotāja	R.Šmite
Ropažu novada pašvaldības Garkalnes pagasta telpiskās attīstības plānotāja	D.Gruzīte
	11.11.2021
	10.11.2021

Projektētās zemes vienības un apgrūtinājumi			
Projektētās zemes vienības		Apgrūtinājumi	
Nr.	Kadastra apzīmējums	Platība	Kārtas Nr.
1	80600041503	0.1200 ha no 80600040324	1
2	80600041504	0.1200 ha no 80600040324	1
kopā			0.2400 ha

Apzīmējumi:

- zemes ierīcības projekta robeža
- esošās zemes vienības robežas ar robežpunktu
- - - projektēto zemes vienību robežas
- . - . 1 (80600041503) projektētās zemes vienības kadastra apzīmējums un 0.1200 ha platība
- - - apgrūtinājuma robeža
- 80600040324 esošās zemes vienības kadastra apzīmējums

Zemes ierīcības projekts		Nākotnes iela 7, Garkalne, Ropažu novads	
Zemes ierīcības projekta grafiskās daļas mērogs 1:500	Zemes robežu plāns, Valsts zemes dienests, mērnieks S.Verbickis 04.07.2003		
Koordinātu sistēma LKS-92	Mēroga koeficients 0.999601		
Projekta mērķi, iebildumu nav, SASKANOŅOTS, zemes vienības Nākotnes iela 7, Garkalne	paraksts	Inga Tovstenko	10.11.2021
Ropažu novads īpašnieks			
sertifikāts zemes ierīcības darbu veikšanai AA0168 (derīgs no 29.11.2019 līdz 28.12.2025)			
Apliecinu, ka zemes ierīcības projekts izstrādāts atbilstoši normatīvo aktu prasībām, kas regule zemes ierīcības projekta izstrādi		Zemes ierīkotājs	
		Māris Seržans	
		10.11.2021	