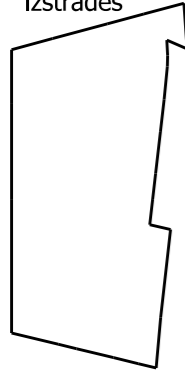
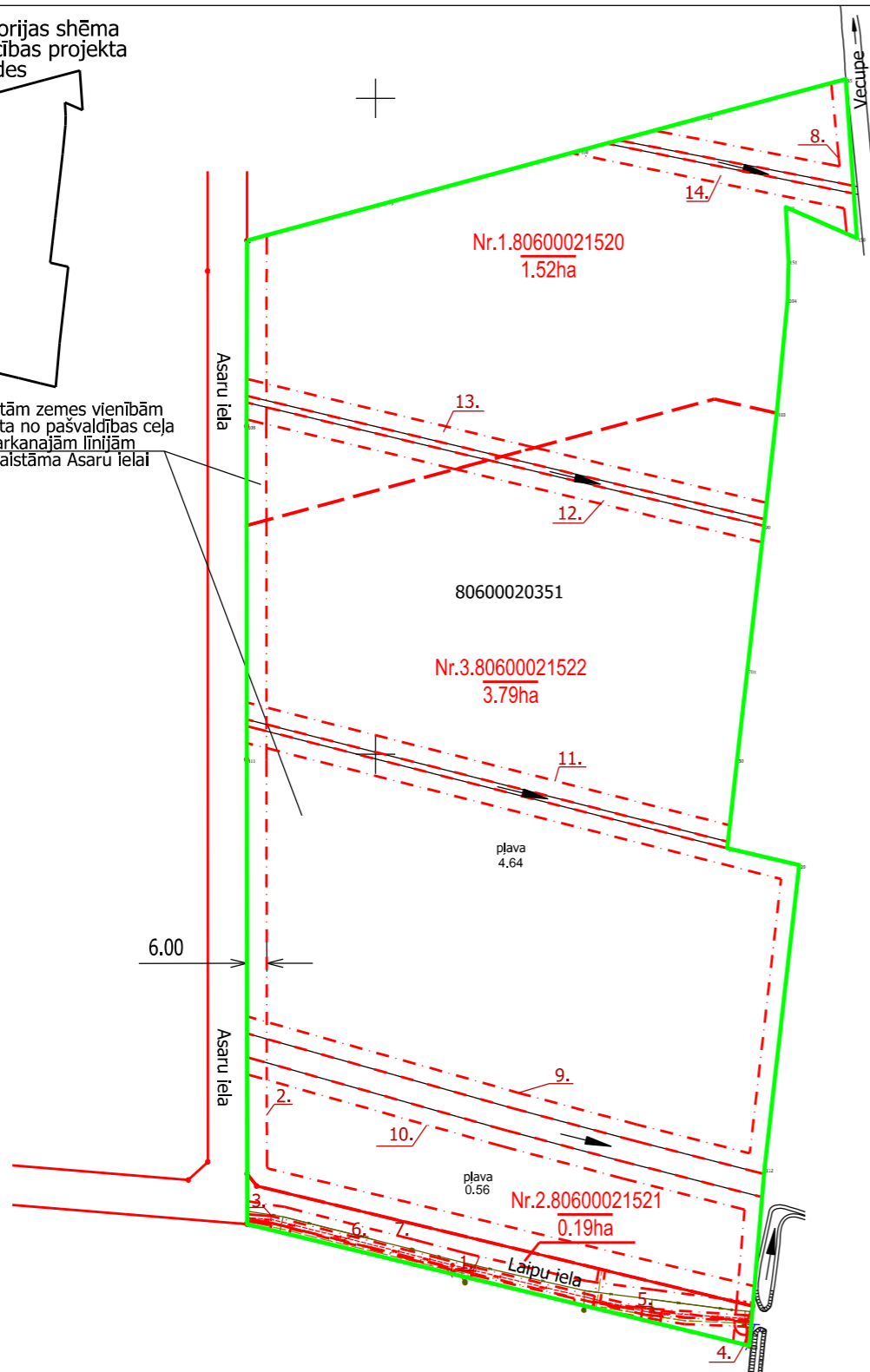


Projektētās teritorijas shēma pirms zemes ierīcības projekta izstrādes

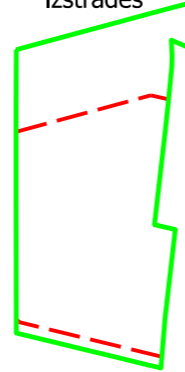


pieklūšana plānotām zemes vienībām Nr.1.,2. nodrošināta no pašvaldības ceļa Asaru ielas sarkanajām līnijām Adresācija piesaistāma Asaru ielai



X=3192000
Y=5160000

Projektētās teritorijas shēma pēc zemes ierīcības projekta izstrādes



Projektētās zemes vienības				Apgrūtinājumi	
Nr.	Kadastra apzīmējums	Platības no esošajām zemes vienībām	Platība	Kārtas Nr.	Klasifikācijas kods
1.	8060 002 1520	1.52 ha no 80600020351	1.52 ha	8	7312010400
				2	7313090100
				14	7312010400
2.	8060 002 1521	0.19 ha no 80600020351	0.19 ha	1	7312010201
				3	7312080101
				4	7312040100
				5	7312050201
				6	7312050201
				7	7312030100
				13	7312010400
3.	8060 002 1522	3.79 ha no 80600020351	3.79 ha	1	7312010201
				2	7313090100
				9	7312010400
				10	7312010400
				11	7312010400
				12	7312010400

Kopā: 5.50 ha

Apzīmējumi

nekustamā īpašuma objekta apgrūtinājuma robeža un klasifikācijas kodi saskaņā ar Ministru kabineta 2014.gada 4.februāra noteikumiem Nr.61

- - - - - 1. 7312010201 - ekspluatācijas aizsargjoslas teritorija gar kanalizācijas spiedvadu, kas atrodas līdz 2 metru dziļumam
- - - - - 2. 7313090100 - būvniecības ierobežojumu teritorija, kas noteikta teritorijas attīstības plānošanas dokumentā
- - - - - 3. 7312080101 - ekspluatācijas aizsargjoslas teritorija gar gāzesvadu ar spiedienu līdz 0,4 megapaskāļiem
- - - - - 4. 7312040100 - ekspluatācijas aizsargjoslas teritorija gar pazemes elektronisko sakaru tīklu līniju un kabeļu kanalizāciju
- - - - - 5.,6. 7312050201 - ekspluatācijas aizsargjoslas teritorija gar elektrisko tīklu kabeļu līniju
- - - - - 7. 7312030100 - ekspluatācijas aizsargjoslas teritorija gar ielu vai ceļu – sarkanā līnija
- - - - - 8.,9.,10.,11.,12.,13.,14. 7312010400 - ekspluatācijas aizsargjoslas teritorija gar drenām un atklātiem grāvjiem

61 zemes ierīcības projekta robeža esošās zemes vienības robeža ar robežpunktu

projektēto zemes vienību robežas projektētās zemes vienības kadastra apzīmējums un platība

esošās zemes vienības kadastra apzīmējums dzēšama zemes vienības robeža

Esošā zemes vienība	
Kadastra apzīmējums	Platība, ha
8060 002 0351	5.50 ha
Kopā: 5.50 ha	

SASKAŅOTS				
Organizācija	Skaņotājs	Datums	skaņojums	Piezīmes
Ropažu novada Garkalnes pag. Būvvalde -zemes ierīkotāja	Rūta Šmite	18.10.2021.	elektroniski	
Ropažu novada Garkalnes pag. Būvvalde - teritorijas plānotāja	Sandra Čakāne	18.10.2021.	elektroniski	
VSIA ZMŅI	Ainārs Ābele	19.10.2021.	elektroniski	
AS Sadales tīkls	Kārlis Zaiļns	19.10.2021.	elektroniski	Nr.P-66113
SIA Tet	Agris Daudzvērdis	02.11.2021.	elektroniski	Nr.PN-172967
SIA Gaso	Viktors Artūrs Skinčs	19.10.2021.	elektroniski	

Zemes ierīcības projekts reģistrēts Ropažu novada pašvaldības augstas detalizācijas topogrāfiskās informācijas datubāzē ar
Nr. 8060 ZIP_4487
 2021. gada 4.novembris
GEO:REG
 SIA "GEO:REG", Brīvības iela 183 k-1-42, Rīga LV-1012 Reģ.Nr. 40103856349
 T: 25654676 E: info@georeg.lv

ZEMES IERĪCĪBAS PROJEKTS
GARKALNES ev.lut.draudzes zeme

Koordinātu sistēma LKS 92 mēroga koeficients 0.999603 Zemes ierīcības projekta grafiskās daļas mērogs 1:2000	Kartogrāfiskā pamatne - Zemes robežu, situācijas un apgrūtinājuma plāni, mērnieks Egils Krafts izgatavots 10.09.2012. M 1:2000 un ADTI informācija		
Nekustamā īpašuma: Garkalnes evāņģēliski luteriskā draudze pārstāvis	paraksts	Draudzes priekšnieks Ivars Sārmiņš	19.10.2021.
SIA GEODĒZIJA S Meža iela 17, Salaspils, Salaspils novads, LV-2121 e-pasts: info.geodezija@inbox.lv, mob. 29275154			
Zemes ierīkotāja sert.Nr.AA0018, izdots 19.08.2009., derīgs līdz 18.08.2024.	paraksts	Saiva Sokolova	11.10.2021.